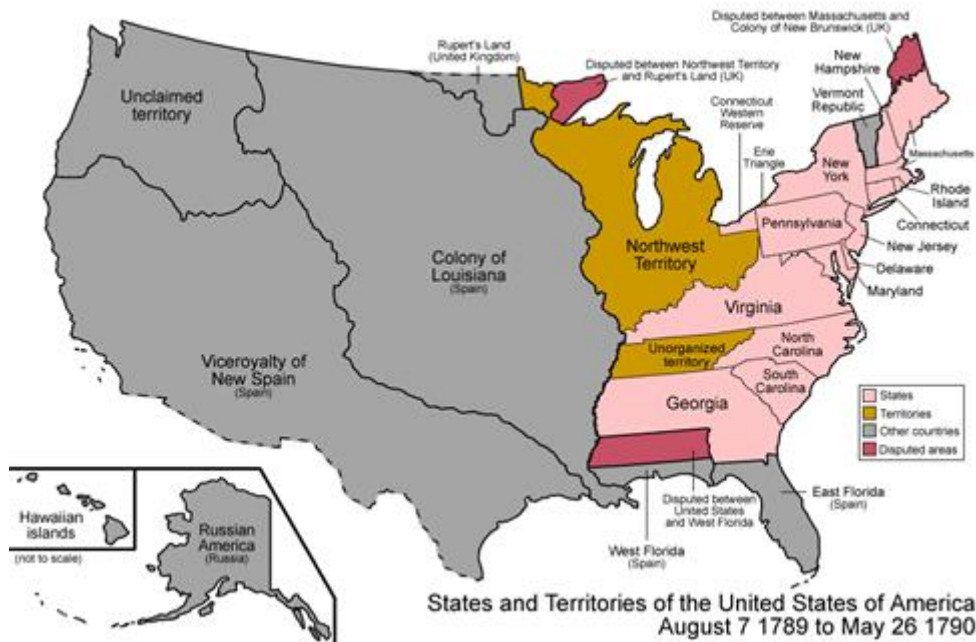
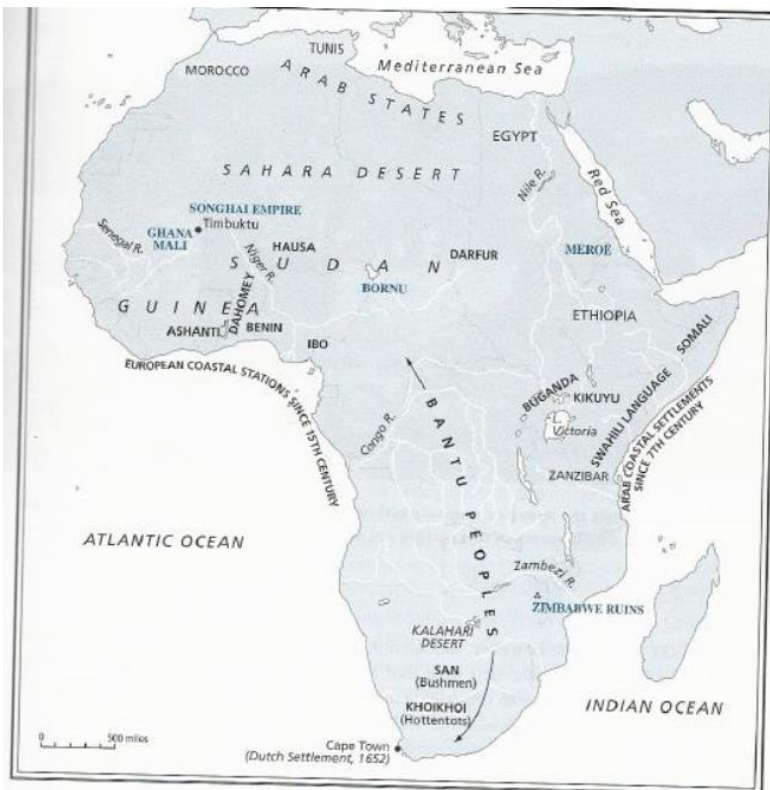


De VSA in 1790



13 staten in het oosten kregen in 1776 onafhankelijkheid. Enkele regio's behoren niet rechtstreeks tot de staten, maar staan wel al onder invloed: zoals Northwest Territory en Unorganized territory. Regio's die betwist worden tussen VK en West-Florida. Spanje en Rusland hebben stukken in handen die nu tot de VS horen en Hawaii staat niet onder een macht.

Afrika in 1800



Prekoloniaal Afrika. Oostkust: Arabische vestigingen uit de 7^e eeuw. Westkust: Europese vestigingen uit de 15^e eeuw. Kaapstad: Nederlandse nederzetting uit de 17^e eeuw. De blauwe namen zijn vorstendommen/rijken die zijn weggevaagd door de kolonisatie.

Empire op het toppunt van Napoleons macht

Grand Empire op het toppunt van Napoleons macht

Empire + Grand Empire op het toppunt van Napoleons macht

Empire + Grand Empire + bondgenoten op het toppunt van Napoleons macht



Rond 1799 had de Franse Republiek België (voorheen Oostenrijks gebied) al geannexeerd. (België werd op 1 oktober 1795 geannexeerd, door de convention nationale). Verder hadden ze toen ook al de kleine Duitse bisschopdommen en vorstendommen ten westen van de Rijn geannexeerd (Rijnland). Er werd met behulp van inheemse sympathisanten een reeks minder revolutionaire republieken opgericht. Het verdrag van Campo Fornio (17 oktober 1797) was hierin zeer belangrijk: vrede tss Frankrijk (Napoleon) en Oostenrijk: Venetië werd teruggegeven aan Oostenrijk en Z-Nld kwam bij Frankrijk. Ook deed Oostenrijk afstand van enkele Italiaanse gebieden (ze werden de Cisalpijnse republiek). Het HRR begon ook uit elkaar te vallen door interne verdeeldheid.

Napoleons buitenlandse politiek bestond eruit dat hij nieuwe staten creëerde die onder invloed stonden van Fr, maar die wel een zekere autonomie hadden: de Bataafse Republiek (Noordelijke

Nldn), de Helvetische Republiek (Zwitserland), de Cisalpijnse Republiek, de Romeinse Republiek en de Parthenopeaanse Republiek (laars van Italië met Napels).

Empire: onder direct Frans en dus Napoleontisch bestuur (Frankrijk + beide Nldn + gebieden ten Westen van de Rijn + Savoy, Piëmont-Sardinië + Dalmatische & Illyrische provincies)

Grand empire: empire + vazalstaten (Rijnbond, Groothertogdom Warschau, koninkrijk Italië en koninkrijk Napels)

Bondgenoten (mee in continentale blokkade): Pruisen, HR, Rusland, koninkrijk Noorwegen en Denemarken

Hoogtepunt van Napoleons macht is van 1809 tot 1811, in 1810 trouwt hij met de dochter van de Habsburgse keizer. Na de dodentocht van Moskou (september 1812) brokkelt zijn macht af en wordt Napoleon verslagen bij Leipzig door een coalitie van GB, HR, Pruisen, Rusland.



Heilig Roomse Rijk der Duitse Natie in 1800



Meer dan 300 soorten entiteiten: vorstendommen, graafschappen, stadstaten, bisdommen, hertogdommen, prinsdommen, aartsbisdommen en vrijsteden en rijkssteden... Er is een centraal bestuur in de Rijksdag (Frankfurt), waar de verschillende leiders samenkomen. In 1801 werd de structuur van het HRR anders door de vrede van Lunéville, waarbij de Westbank van de Rijn werd afgestaan aan Frankrijk. De geestelijke vorstendommen en rijkssteden werden opgeheven en gegeven aan de vorsten die gebied hadden verloren (1803, Reichsdeputationshauptschluss). De Reichsdeputationshauptschluss had een zeer grote invloed op het Rijk. Daar de nieuwe keurvorstendommen Württemberg, Baden en Hessen-Kassel protestants waren kwam er een einde aan het traditionele katholieke overwicht in het college van keurvorsten. De keizer raakte met de geestelijke vorsten en de rijkssteden zijn belangrijkste steunpilaren kwijt. Na het ontstaan van de Rijnbond in 1806 legde keizer Frans II zijn kroon neer en werd het Rijk ontbonden.

HRR wordt ontbonden in 1806 als Napoleon de Rijnbond sticht. Het rijk gaat op in de Rijnbond, Pruisen en het HR.

Frankische Rijk (5e eeuw-843)
 Oost-Frankische Rijk (843-962)
 Heilige Roomse Rijk (962-1806)

Rijnbond (1806-1813)
 Duitse Bond (1815-1866)
 Noord-Duitse Bond (1866-1871)

Duitse Rijk
 Duitse Keizerrijk (1871-1918)
 Weimarrepubliek (1918-1933)
 Nazi-Duitsland (1933-1945)
 Oostgebieden (-1945)

Naoorlogs Duitsland
 geallieerde zones (1945-1949)
 Saarland (1947-1956)
 Verdeeld Duitsland:
 Bondsrepubliek (1949-1990)
 DDR (1949-1990)
 Duitse hereniging (1990)
 Duitsland (1990-heden)

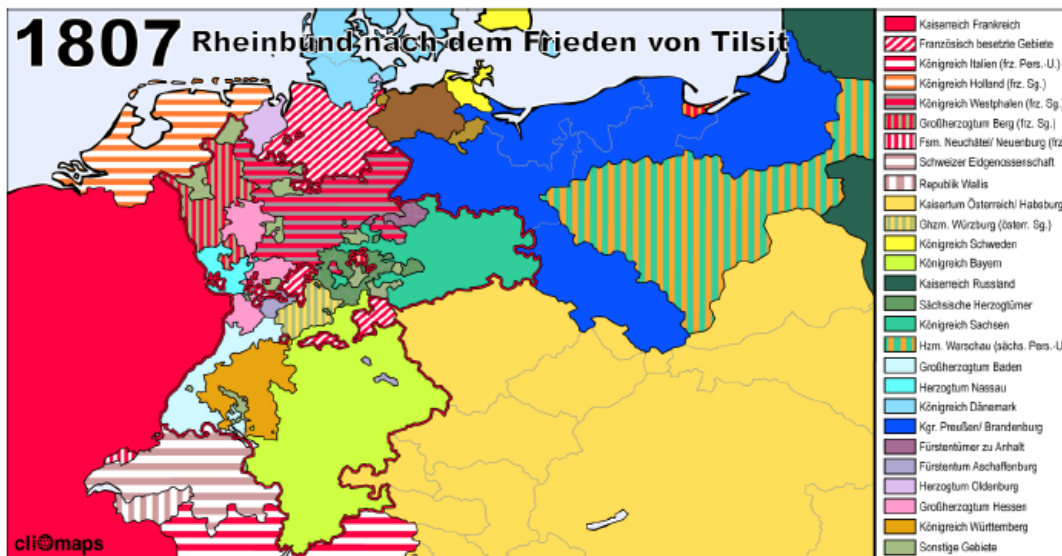
Rijnbond (grootste omvang)



De Rijnbond bestond van 1806 tot 1813 en was een vazalstaat van Napoleon ten oosten van de Rijn. Het ontstond nadat Napoleon de slag bij Austerlitz (1805) won van keizer Frans II (van HRR, later enkel van Oostenrijk) en Alexander I van Rusland. Eerst bestond de bond uit 16 Zuid- en West-Duitse staten die via de Rijnbondakte formeel het Heilige Roomse Rijk verlieten. Enkele dagen later legde Frans II, die al in 1804 de titel keizer van Oostenrijk had aangenomen, het keizerschap van het Heilige Roomse Rijk neer. De hertogdommen Beieren, Württemberg en Saksen werden tot koninkrijk verheven. Later sloten zich nog 23 Duitse staten bij de bond aan,

zodat alleen nog Oostenrijk, Pruisen, Brunswijk, Fulda, Hessen-Kassel, Deens Holstein en Zweeds Pommeren zich afzijdig hielden.

Duitse Ruimte in 1807



Tijdens de oorlog met de Derde Coalitie (GB, HR en Rusland) (1805-1807) worden Rusland en Habsburg verslagen in de slag bij Austerlitz (1805), nadat Fr was verslagen door GB bij Trafalgar (1805). De Russische troepen trokken naar Polen en er werd vrede gesloten tss HR en Fr (Vrede van Pressburg: Venetië bij Fr koninkrijk Italië). De Rijnbond werd opgericht in 1806, waardoor het HRR ontbonden werd en de HRR-keizer enkel nog Habsburgse keizer werd (Frans II). In oktober sluit Pruisen zich aan bij de coalitie, maar wordt zwaar verslagen bij de slag bij Jena en de slag bij Auerstädt. De Derde Coalitie-oorlog komt tot een eind met het verdrag van Tilsit in 1807 waarbij Frankrijk ook met Rusland vrede sluit (na zwaar Russisch verlies bij de slag bij Eylau, 1807). Delen van Pruisen en Hannover vormen een nieuw koninkrijk Westfalen en worden deel van de Rijnbond. GB blijft nu over als enige tegenstander en de continentale blokkade kan ten volle uitgevoerd worden. Een groot deel van de Du ruimte staat onder Napoleons bewind: de Rijnbond. Pruisen komt op, maar moet wel grote delen van Polen teruggeven: Groothertogdom Warschau. Doordat Napoleon dat groothertogdom opricht zonder Rusland te consulteren komt het tot een oorlog (Oostenrijkse vrijheidsoorlog 1809). In 1808 is er een congres over de band tss Napoleon en Tsaar Alexander. Het HR verklaart de oorlog aan Fr. Fr krijgt steun van de Duitse prinses (verraad vd Duitse prinses). Napoleon wint en een deel van Oostenrijks Polen gaat naar het Groothertogdom Warschau, ook de Illyrische provincies worden opgericht.

Europa in 1810



Hoogtepunt van Napoleons regering. In het donkerrood staat de empire, in het oranje zijn gebieden te zien onder directe bezetting. In het roze staan zijn bondgenoten die hij door de oorlogen verkreeg: Oostenrijk, Napels en Zweden. Zijn vazalstaten zijn de Rijnbond en het Groothertogdom Warschau (cfr. supra).

Europa in 1815



Geopolitieke gevolgen van het congres van Wenen:

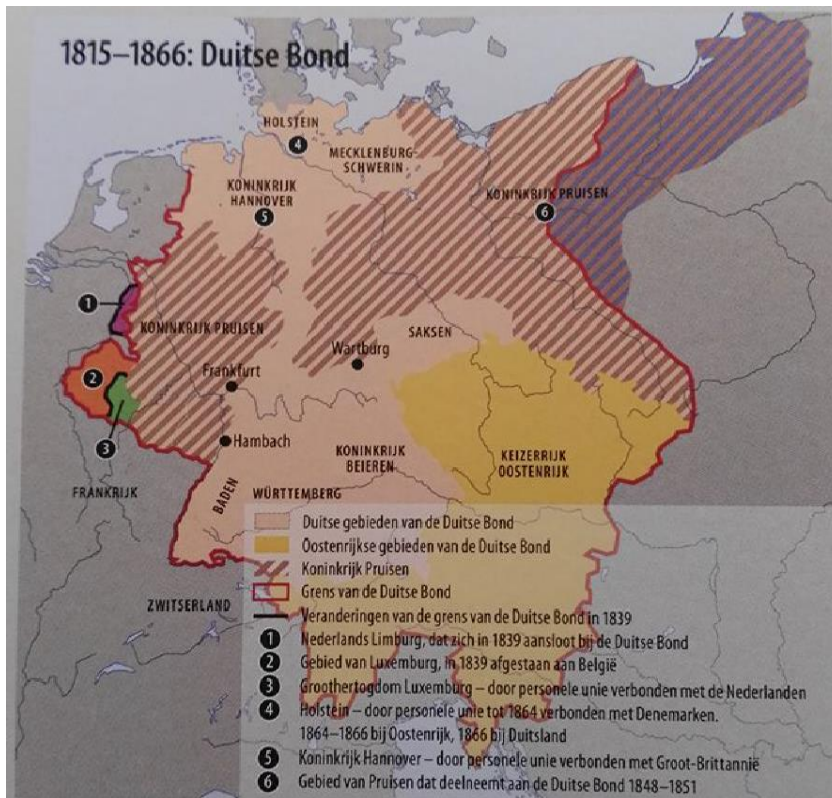
1. Frankrijk naar Grenzen van voor 1789 (Alsace-Lorraine blijft dus bij Fr)
2. Cordon sanitaire Fr: bufferstaten
 - I. Verenigd koninkrijk der Nederlanden (Benelux), Piedmonte-sardegna, Pruisen (Westelijke Rijn erbij -> Rijnland als buffer), Rusland
 - II. Italië als secondaire Barrière (aanwezigheid habsburgers, ze kregen Venetië terug die ze verloren hadden bij Campo Fornio)
3. Restauratie Monarchieën (zowel die verdwenen door Napoleon als ingesteld door hem)
 - I. Bourbons in Frankrijk & Spanje, Braganza in Portugal
 - II. Engelse vorst monarch van Hannover (ipv kiezer, elector)
 - III. Beiren, Saksen, Wurtemberg blijven behouden
4. Versnippering Duitsland behouden (geen herstel HRR, losse confederatie 'Duitse Bond', Zuid-Du blijft zoals onder Napoleon)
5. ° Congres Polen na Pools-Saksische kwestie:
 - I. Rusland wil Polen (als geheel!) als constitutioneel koninkrijk. In ruil: Saksen voor Pruisen
 - II. Verzet v GB en Oostenrijk
 - III. Compromis: **Congres Polen** (1815-1831)= kleine staat, Russische tsaar als monarch, eigen grondwet. Pruisen krijgt 2/5^e van Saksen (maar: belangrijk deel!) Pruisen & Rusland zwaartepunt naar Westen
Rusland kreeg ook Finland en Bessarabia (Zw Zee)
6. Ook nog: restauratie paus in pauselijke staten. *Murat* (schoonbroer Napoleon) in Napels

De grenzen bleven tot aan de Italiaanse oorlog van 1859 die leidde tot de unificatie van Italië.

Pruisen in 1815

Duitse Bond in 1815

Duitse Ruimte in 1815



Pruisen breidde enorm uit, had ook een groot aandeel in de overwinning van de oorlog, het was nu vertegenwoordigd aan beide kanten van de Rijn + het verkreeg Danzig.

De aanpassingen van Napoleon (Rijnbond) werden teniet gedaan (wel intern in Zuiden zelfde), maar er was wel cultureel nationalisme (volksgeest). Er was geen Duitse eenmaking -> de koning van Engeland werd ook die van Hannover -> de 39 staten werden verzameld in een zwakke bond.

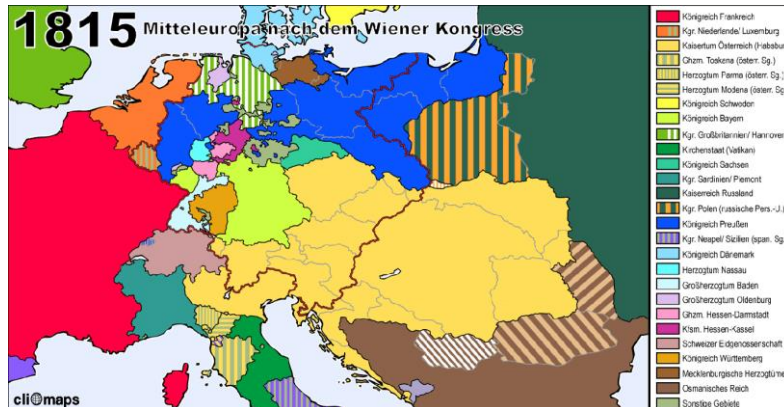
De Duitse Bond verving het HRR. Daarom behoren Oostenrijk en Pruisen ook niet volledig tot de bond. De Duitse Bond had maar één orgaan, de Bondsdag. De regeringen van de lidstaten stuurden ieder een Gesandter naar de Bondsdag (Diet?) die de besluiten nam. Het Oostenrijkse bondsdaglid was de voorzitter en leidde de zaken. De Bond had geen staatshoofd alhoewel Oostenrijk als Präsidialmacht werd gezien. Onder Metternich stond de Bondsdag in het teken van de Restauratie en werden liberale en constitutionele stromingen onderdrukt (wat leidde tot de Maartrevolutie van 1848). Oostenrijk trachtte de Bond ook te gebruiken om het ontstaan van een nieuwe Duitse eenheidsstaat te voorkomen, die opsplitsing (groot-Duitse oplossing) dan wel uitsluiting (klein-Duitse oplossing) van dit land zou betekenen.

Op initiatief van Pruisen kwam in 1834 de Zollverein tot stand. De meeste Duitse staten - met als belangrijkste uitzondering Oostenrijk - sloten zich hierbij aan. Dit gebeurde buiten de Duitse Bond om.

Na de revolutie van 1848 te Frankfurt kwam het Frankfurter Parlement bijeen dat zich beraadde over een nieuwe Duitse eenheidsstaat op liberale grondvesten. Het parlement hief in juni de Bondsdag op en vormde een provisorische rijksregering onder de Reichsverweser (regent) aartshertog Johan. In 1849 nam het een liberale grondwet (de Paulskirchenverfassung) aan en koos het de Pruisische koning Frederik Willem IV tot keizer. Diens weigering de kroon uit handen van het volk te ontvangen betekende het mislukken van de liberale beweging. Pruisen zag zich na het Verdrag van Olmütz (1850) gedwongen zich in een heroprichting van de Duitse Bond te schikken. Pas in de zomer van 1851 werd de Duitse Bond (met de Duitse Bondsdag) volledig hersteld.

Op 14 juni 1866 besloot de Bondsdag, onder leiding van Oostenrijk, de mobilisatie van het federaal leger tegen Pruisen. Daarna brak de Duitse Oorlog (Oostenrijks-Pruisische oorlog: Oost+Du <-> Pr+Du+It) uit. Pruisen bezette Frankfurt zodat de Bondsdag naar Augsburg uitweek. Op 24 augustus 1866 vond daar de laatste vergadering van de Bondsdag plaats die de ontbinding van de Duitse Bond bevestigde. Pruisen won en kreeg de overmacht in de Duitse Ruimte, Pruisen richtte met zijn bondgenoten een federale staat op, de Noord-Duitse Bond. Dat betekende het einde van de Duitse bond.

Polen in 1815



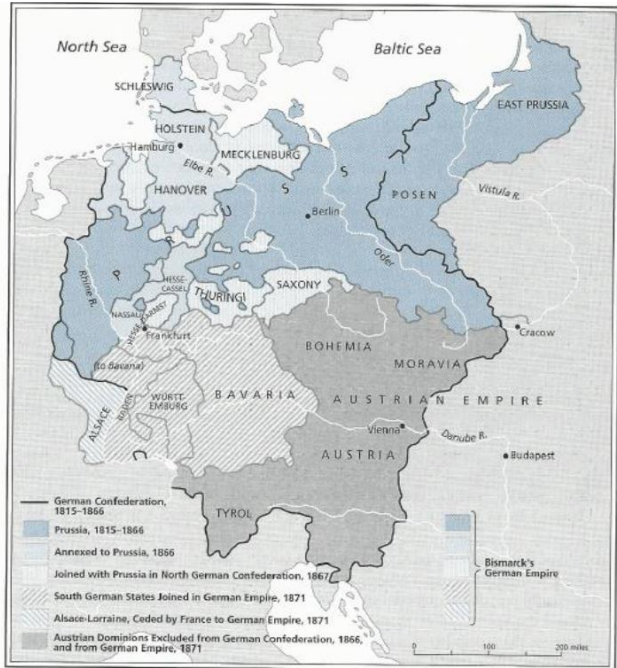
- 1) Herverdeling van Polen onder Rusland, Pruisen en Oostenrijk tussen 1772 en 1795 (ervoor bestaat niet)
- 2) Groothertogdom Warschau (1808-1814) afhankelijk van Napoleon. (opveren van Pools nationalisme)
- 3) Congres van Polen (koehandel door congres v Wenen): Rusland wil dat Pruisen Saksen krijgt in ruil voor Russisch gebied, maar de deal gaat niet door omdat Habsburg tegen is.
- 4) Polen wordt opgericht. Russische tsaar wordt Pools koning via oud feodaal systeem, dubbelmonarchie. Toch niet helemaal AR -> constitutie, water in de wijn.
- 5) 1917: Brest-Litovsk: Polen als Duits protectoraat
- 6) Na WO I -> curzon linie -> veroveren toch naar oosten
- 7) Na WO II -> Rusland duwt weer naar links

POLAND SINCE THE EIGHTEENTH CENTURY

The top panel shows, in simplified form, the ethnic composition of the area included in the Poland of 1772. In addition to languages shown, Yiddish was spoken by the large scattered Jewish population. The line set in 1795 as the western boundary of Russia persists through later changes. It reappears as the eastern border of Napoleon's Grand Duchy and of Congress Poland. After the First World War the victorious Allies contemplated much this same line as Poland's eastern frontier (the dotted line in the fourth panel, known as the Curzon Line); but the Poles in 1920-1921 conquered territory farther east. After the Second World War the Russians pushed the Poles back to the same basic line, but compensated Poland with territory taken from Germany, as far west as the river Oder and its tributary, the Neisse. The position of Warsaw in each panel shows how Poland has been shoved westward.



Duitse Ruimte in 1867



In 1846 hadden Pruisen en HR samen de Denen verslagen die Sleeswijk-Holstein wilden annexeren. Sleeswijk werd bezet door Pruisen en Holstein door HR. Toen de spanning tss Pruisen en HR opliep door nationalisme (groot-Duitsers en klein-Duitsers), kwam het daar ook tot een conflict. Het Pruisische leger (Bismarck) viel in 1866 het Habsburgse Holstein binnen. Dit gaf de aanleiding tot de zevenweekse Pruisisch-Oostenrijkse oorlog toen Habsburg troepen stuurde naar Pruisen. Pruisen won door hun superieure leger en de Duitse Bond (1815-1866) werd opgeheven in 1867 en de Noord-Duitse Bond werd gesticht. In 1866 had Bismarck al gebieden (Schleswig-Holstein, Hannover, Nassau, Frankfurt) geannexeerd om Pruisen groter te maken en met de Noord-Duitse Bond kreeg hij ook praktisch de macht over gebieden als Mecklenburg, Saksen etc. De Bond bestond uit Pruisen en 21 andere Noord-Duitse staten. 5 Zuid-Duitse staten blijven onafhankelijk. De Noord-Duitse Bond had een veel sterkere structuur (bondsraad (hogerhuis, vertegenwoordiging staten) + Rijksdag (lagerhuis, vertegenwoordiging volk mét algem. man stemrecht). Tegenstand: Junkers, liberale bourgeois (té democratisch)? Zelfs onderhandelingen met socialisten (volgelingen v *Lasalle*)

Italië in 1859

De Italiaanse eenmaking startte in 1820 met opstanden in Napels en Piëmont en werd afgerond in 1870 met de inname van Rome.

In de Tweede Coalitieoorlog (1799-1802) versloeg Napoleon de Habsburgse monarchie en kwam Italië in handen van Napoleon (1814 helemaal). Hij zorgde voor een moderne wetgeving en een efficiënter bestuur waardoor het verval van de traditionele feodale verhoudingen werd versneld en Italiaans nationaal bewustzijn werd gestimuleerd (ook liberalisme).

Na het congres van Wenen werd Italië herordend en liberale hervormingen werden teruggeschroefd: Piëmont-Sardinië (Savoye), Kerkelijke Staat (weer van paus), koninkrijk der Beide Siciliën (Bourbon), Lombardije-Venetië (Habsburg), Toscane&Parma etc. vazalstaten HR.

Revoluties van 1820:

Napels: liberaal-nationalistische militaire rebellie olv generaal Pepe -> rebellen dwongen Ferdinand I (Bourbon) tot goedkeuring van een eigen grondwet.

Piëmont: Victor Emanuel I afgezet + grondwet (ook door opstand).

Reactie Habsburg: gewapende inval -> Napels weer absolutisme van Ferdinand I + Piëmont Karel Felix (Bourbon) nieuwe vorst.



Revoluties van 1830:

Nieuwe liberale opstanden in Midden-Italië: Romagna, Parma en Modena verjagen soeverein, waaronder - in Romagna - de paus! -> Oostenrijk valt weer binnen (door banden met paus) en herstelt orde. (opstandelingen vluchten naar Frankrijk, oord voor liberalen)

Weinig liberalen over, maar blijvend engagement in publiceren van tijdschriften en romantische literatuur (steeds meer neigend naar nationalisme!).

Heterogene beweging -> Mazzini (republikein) probeert ideeën te bundelen en richt politieke beweging “Jong Italië” op -> groeit uit tot held bij patriotten.

Twee stromingen in Italiaans nationalisme:

- Liberaal & republikeins (*Mazzini* en *Garibaldi*)
- Gematigd liberaal: constitutionele monarchie (*Camillo di Cavour* en *koning Victor –Emmanuel van Piedmont-Sardinië*)

Revoluties van 1848-1849:

Nieuwe opstanden in Sicilië (1848) door successen van Februarirevolutie in Frankrijk. Toscane, Napels, Venetië, Milaan, Modena en Parma in de ban van de revolutie -> staatshoofden (weer paus ook!) gedwongen tekenen liberale grondwetten -> Oostenrijkse troepen verjaagd door coalitie (ondanks tegenwerking van Napels en de paus).

Eerste onafhankelijkheidsoorlog (1848)

Karel Albert v Sardinië-Piëmont + Mazzini (1805-72) & Garibaldi (1807-1882) <-> Ferdinand I
-> Karel verliest bij Custoza. Aanleiding voor Mazz en Gar voor andere aanpak -> zorgden ervoor dat Venetië, Toscane en Rome zich uitriepen tot republiek.

Paus Pius IX vlucht uit Rome -> militaire steun van Oostenrijk en Frankrijk -> 1850: Rome weer in pauselijke handen + herstelling absolutisme.

- Pijnlijke nederlaag voor het nationalisme en zijn aanhangers -> enkel Piëmont-Sardinië kon standhouden als onafhankelijke staat -> toevluchtsoord voor liberalen (vaak ook nationalisten en republikeinen)

Politieke zetten van Cavour

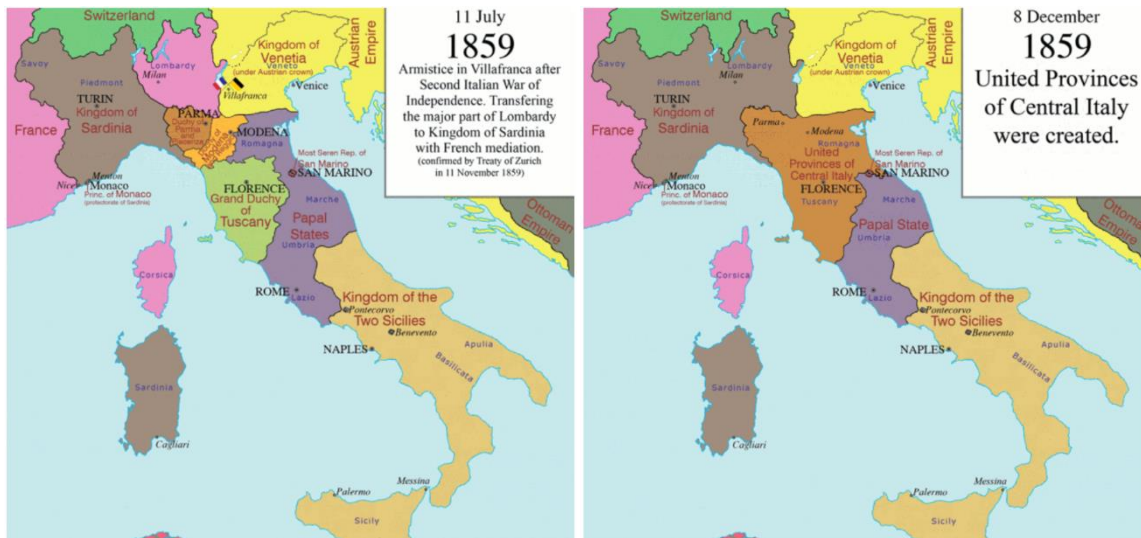
Cavour (1810-61) was ondertussen geliefd en premier in Piëmont-Sardinië en broedde op nieuwe plannen voor een Italiaanse eenwording. De recente nederlaag weet hij aan verdeeldheid onder de liberalen, maar evenzeer aan militaire zwakte.

Hij maakte dat adel en Kerk macht verloren + eigen politieke positie versterken door ~ republikeinen + nieuwe economische ontwikkelingen (internationale handelsverdragen + steun groei van landbouw en industrie). -> ter ondersteuning van zijn militaire ambities: uitbouwen van leger: uitgebreidere dienstplicht + bouw van een marinebasis in La Spezia. Efficiëntie en vooruitgang als basis (antiklerikaal, geen revolutionair). Realpolitik!

Samen met GB en Fr in Krimoorlog (1853-1856)! (Frankrijk altijd al in spanning met Oostenrijk over Italië, maar nu ook Britse sympathie!)

Overeenkomst van Plombières (1858): Napoleon III ♥ Cavour: Piëmont lokt conflict uit met Oostenrijk -> Frankrijk kan door die reden optreden tegen Oostenrijk. (Piëmont-Lombardije zou na de overwinning worden uitgebreid met Venetië en het Koninkrijk Noord-Italië vormen. Als beloning voor de Franse steun zouden Savoie en Nice in handen komen van Frankrijk. De overige Italiaanse staten zouden daarna aangemoedigd worden een statenbond te vormen met de paus als voorzitter)

- Slag bij Solferino en Magenta (1859): Tweede Onafhankelijkheidsoorlog: Oostenrijk wordt verslagen. (Trekken zich terug naar Venetië, maar Frankrijk kan niet naar Venetië omdat Rusland en Pruisen dreigen)



In 1859 werd de Tweede Italiaanse Onafhankelijkheidsoorlog dus beëindigd en een groot stuk van Lombardije bij het koninkrijk Piëmont-Sardinië aangehecht. De Centraal-Italiaanse staten werden ook opgericht uit Parma, Modena, Toscane en Romagna.

Het Italiaanse schiereiland bestond dus uit het koninkrijk van Beide Siciliën, de Pauselijke Staten, de Centraal-Italiaanse staten, het koninkrijk Venetië (Habsburg) en Piëmont-Sardinië.

Na 1859 gaat de unificatie van Italië in een versnelling, tot het einde in 1870.



Geheim akkoord N III en Franz-Jozef van HR, voorstel: Italië federale unie onder de paus Cavour + Piedmontesen: Niet akkoord: □ nationalistische ijver ?

In 1860 wordt de Noord-Italiaanse monarchie gesticht doordat de Centraal-Italiaanse staten zich na goedkeuring van volksraadplegingen bij Piëmont-Sardinië aansluiten.

Italië bestaat nu uit de Noord-Italiaanse monarchie, de Pauselijke Staten en het Koninkrijk van de Twee Siciliën.

= resultaat cult. nationalisme Mazzini, durf Garibaldi, realpolitik Cavour, opstanden & plebescieten

De eenmaking van Italië wordt verdergezet door de verovering van het Koninkrijk der Beide Siciliën

Victor Emanuel II (Piëmont) x Garibaldi

- 1860: leger van Roodhemden (olv Garibaldi, bewapend door Cavour) valt Sicilië binnen.
- Heel het Koninkrijk werd ten val gebracht (na volksraadpleging 2 Siciliën bij Piëmont)
- Victor Emmanuel valt Kerkelijke Staat binnen -> Slag bij Castelfidardo (Zoeaven wordt verslagen)
- Heel het schiereiland was verenigd, buiten Latium, waar de paus beschermd werd door Napoleon III, en Venetië, waar de Oostenrijkers nog altijd heersten.

Koninkrijk Italië

Krachtenbundeling Cavour (pro-monarch) en Garibaldi (was republikein!): Parlement met afgevaardigden uit alle verenigde staten -> 1861 Koninkrijk Italië olv koning Victor Emanuel II uitgeroepen.

Door problemen met de paus en Frankrijk werd uiteindelijk in 1864 voor Firenze als hoofdstad gekozen.

De Pruisisch-Oostenrijkse Oorlog (1866)

Napoleon III moedigde het verenigde Italië aan in alliantie te treden met Pruisen. Frankrijk zelf verkreeg van Oostenrijk Venetië, om daarmee de Franse neutraliteit af te kopen. Toen de Italianen probeerden Venetië gewapenderhand in te lijven, werden ze door Oostenrijk verslagen te Custoza (nabij Verona) en ter zee in de Slag bij Lissa (1866) in de Adriatische Zee. Doordat veel Oostenrijkse troepen hun handen vol hadden aan de Italianen, kon Pruisen Oostenrijk verslaan in de Slag bij Sadová. Na afloop van de oorlog droeg Frankrijk Venetië over aan Victor Emanuel.

De Frans-Pruisische Oorlog (1870-71)

Garibaldi had nog steeds zijn zinnen op Rome gezet, dat nog steeds beschermd werd door Franse troepen. Deze troepen verlieten de stad in 1870, toen ze werden ingezet in de Frans-Pruisische Oorlog. Deze keer kon Rome zonder buitenlandse weerstand worden ingelijfd en uitgeroepen tot hoofdstad. De paus werd enkel het Vaticaan overgelaten.

Blijvende problemen na de eenmaking

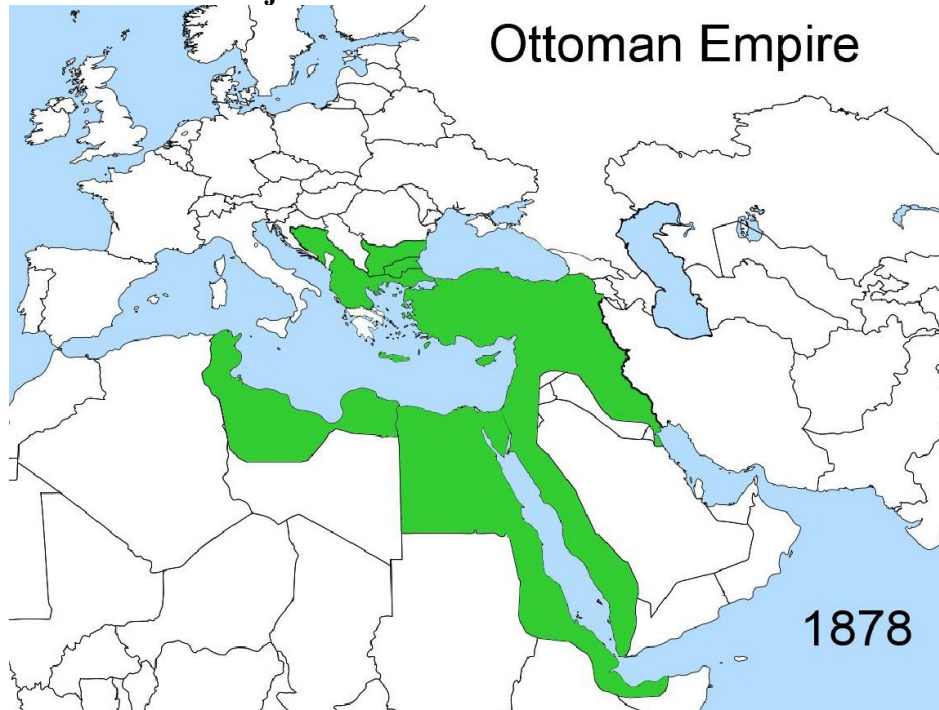
- Italia Irridenta: Italiaanse cultuur, maar niet in koninkrijk Italië (vb Kroatië)
- Katholieke tegenstand: annexatie Rome (vroeger van paus), paus boos in Vaticaan (tot 1929)
- Noord-Zuid tegenstelling: rijk N Arm Z
- Aanhoudende revolutionaire agitatie voor meer democratie (vb stemrecht uitbreiden)

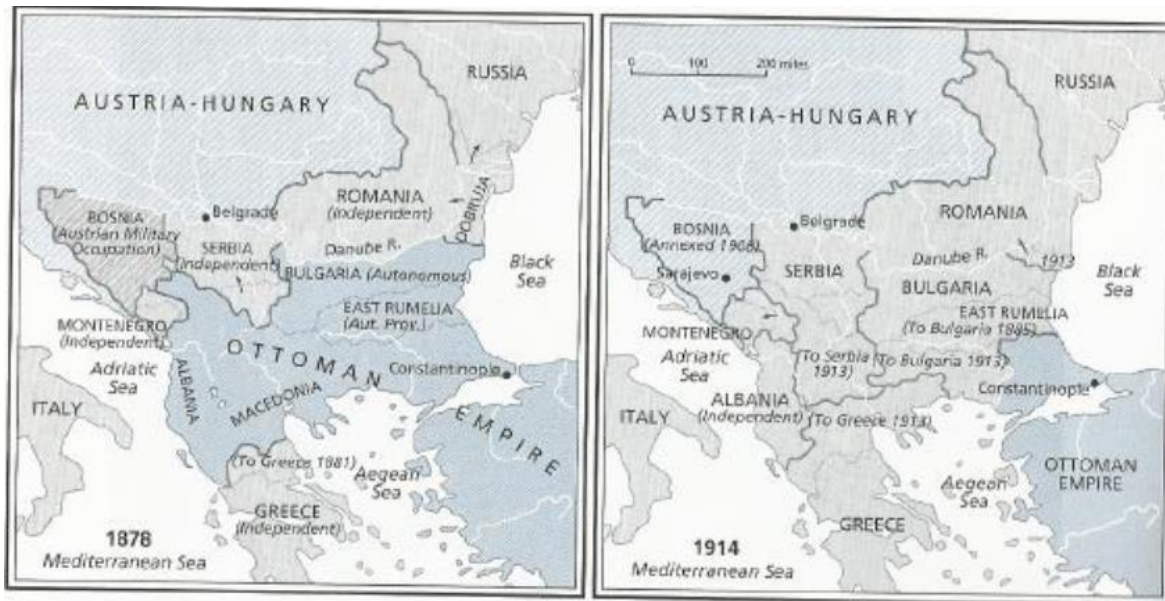
Europa en het Duitse Keizerrijk in 1871



In 1871 was het Duitse Keizerrijk geünificeerd onder Bismarck (na de Frans-Pruisische oorlog) en ook Italië was ook eindelijk eengemaakt onder koning Victor Emmanuel II (1820-1878) na de inname van Rome. Sleeswijk-Holstein en Elzas-Lotharingen behoorde dan tot het Duitse keizerrijk. Ook Bavaria, Württemberg en andere zuidelijke staten. Hij sloot Oostenrijk uit van het nieuwe Duitse rijk. Deze grenzen bleven hetzelfde tot 1918. Verder zijn er geen veranderingen in Europese grenzen, buiten de afscheiding tss Zweden en Noorwegen + in de balkan door de teloorgang van het Ottomaanse Rijk.

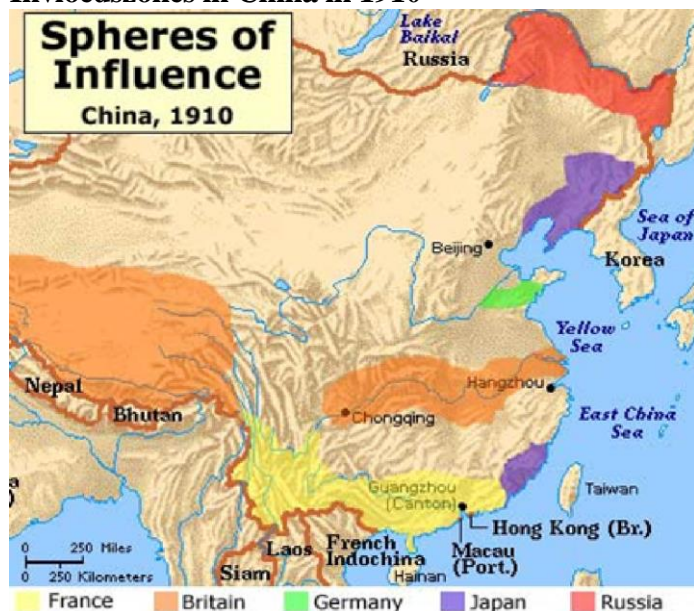
Het Ottomaanse Rijk in 1878





Oostenrijk en Rusland duwden geleidelijk aan het Ottomaanse Rijk uit Europa sinds 1699. Het congres van Berlijn (1878) erkende de onafhankelijke monarchieën van Servië, Montenegro en Roemenië. Daarnaast kwam Bosnië onder militaire macht van Oostenrijk. Op dat moment was Griekenland ook al onafhankelijk geworden van het OR. Ook Bulgarije kreeg een nieuwe status, zo werd het autonoom, ook al bleef het deel van het OR. Uiteindelijk leiden de ambities en ongenoegens van deze nieuwe staten, Griekenland en niet-Turkse mensen tot een verdere inperking van het Ottomaanse Rijk in de Balkan. Dit resulteerde in de Balkanoorlog van 1912-1913. Die oorlogen hadden als gevolg: Albanië werd onafhankelijk en Servië, Bulgarije en Griekenland breidden enorm uit. -> de grootmachten Rusland en Oostenrijk bleven druk uitvoeren -> Oostenrijk annexeert Bosnië (Serven wonen hier ook)...

Invloedszones in China in 1910



Mantsjoerije is een object van dispuut tss China (tot wie het historisch behoort), Rusland en Japan. Het werd gedomineerd door Rusland van 1898 tot 1905 (Russisch-Japanse Oorlog), door Japan van 1905 tot 1945 en weer door de Russen van 1945 tot 1950 (Volksrepubliek China). Korea werd gedomineerd door Japan van 1895 (formeel geannexeerd in 1910) tot het einde van WOII. Vanaf dan werd het verdeeld in Russische en Amerikaanse bezetszones. Na de Koreaanse

oorlog (50-53) bleef het in twee verdeeld: Noord-Korea (communistisch) en Zuid-Korea (westelijk gezind).

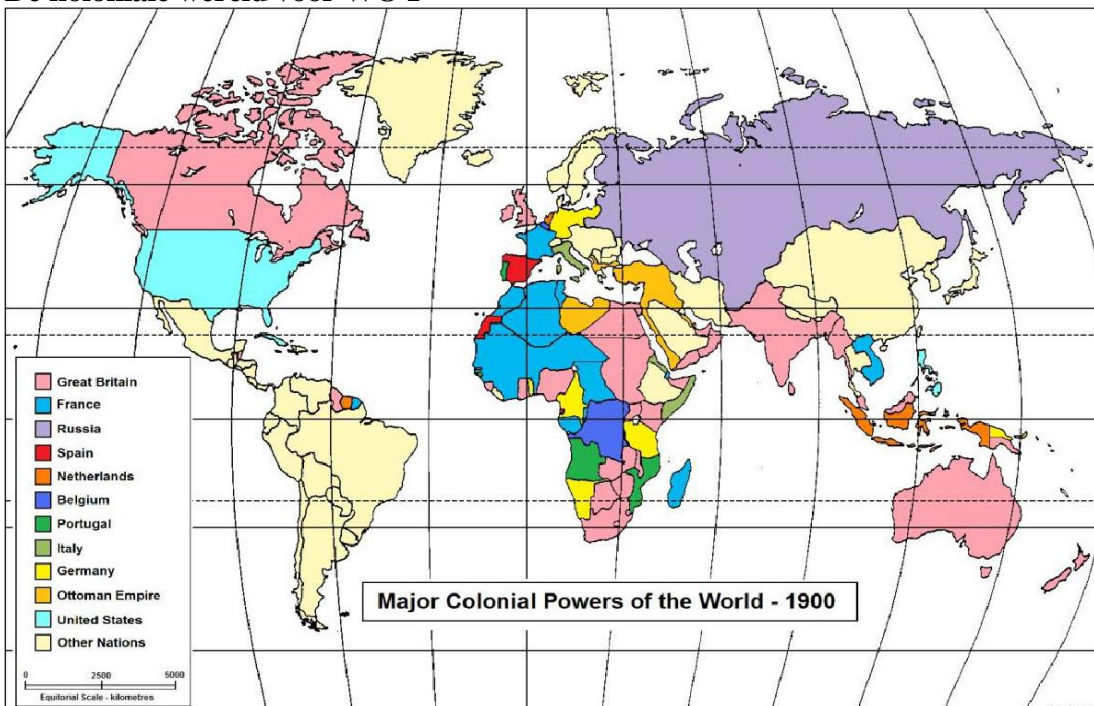
Ook de invloed van andere Europese mogendheden is te zien: Duitsland in Shantung en de Britten in Nanking, Shanghai en Wei-hai-wei.

Koloniaal Afrika voor WO I



De Britten wilden een Noord-Zuidas, de Fransen wilden hun West-Afrikaanse kolonies verbinden met hun kolonies in het oosten, ook de Duitsers wilden dit. Deze expansiedruk leidde tot de Fashoda-crisis (1898) tussen Frankrijk en Engeland en de Boeroorlog (1899) tussen de Engelsen en de Boeren. In 1898 hielden de Britse en Duitse regeringen geheime discussies over mogelijke overpakken van Portugese kolonies, maar uiteindelijk wilden de Britten dat het in Portugese handen bleef.

De koloniale wereld voor WO I



Na Congres van Berlijn (1884-1885) vermoedelijk, scramble for Africa. Na het congres werd in zo'n 20 jaar heel Afrika bezet door België (Congo), Engeland (zuiden en oosten van Afrika), Frankrijk (noorden en westen), Duitsland (Namibië, Kameroen, Togo en Tanzania), Italië (Libië, Somalië en Eritrea), Portugal (Angola, Mozambique) en Spanje (zuiden van Marokko). Aziatische kolonisatie van vroeger? -> ook nog wat Zuid-Amerikaanse over -> van vroeger, de meeste Latijns-Amerikaanse al onafhankelijk

Duits koloniaal rijk voor WO I



Na het Congres van Berlijn (1884-1885) kreeg Duitsland zijn Afrikaanse kolonies in handen. In 1898 werd de Chinese stad Jiaozhou (Kiautschou) een Duitse kolonie en in 1899 volgden de Carolinen, Marianen, Palau en Samoa. In 1898 hadden de Britten en de Duitsers bijna de Portugese kolonies onder hen verdeeld, maar dat gebeurde niet, GB wilde dan toch dat het van Portugal bleef. In 1918, na de Duitse nederlaag in de Eerste Wereldoorlog, gingen alle koloniën verloren en werden het mandaatgebieden onder toezicht van de Volkenbond.

Brits koloniaal rijk voor WO I

British Empire Cica 1914



1757: slag bij Plassey (Britse Oost-Indische Compagnie wint), golf van Bengalen in handen van GB (al in 1608 handelspost)

Na onafhankelijkheid van VS (1776) aandacht naar Azië en Oceanië en later naar Afrika. In 1788: kolonisatie van Australië.

1795: Republiek der Zeven Verenigde Nederlanden houdt op te bestaan en werd een onderdeel van de Eerste Franse Republiek, de Bataafse Republiek. Engeland maakte van deze nieuwe situatie gebruik om de Kaapkolonie in te palmen. Ook Ceylon werd Brits bezit.

1800: EIC regeert over ongeveer heel India

1801: Ierland werd geïntegreerd in het Verenigd Koninkrijk.

1811: Java (nadat Nederland in 1810 door Napoleon werd onderworpen en de gouverneur-generaal van Nederlands-Indië werd teruggeroepen)

Na congres van Wenen: Malta, Ceylon, de Kaapkolonie en Helgoland + voogdij over de Ionische Eilanden

nieuwe kroonkolonies: Gambia (1821), Straits Settlements (1826) en Brits-Guiana (1831).

Eind 18e eeuw: interesse in China door thee -> handelstekort, GB wil gedwongen opium uit India naar China importeren ter compensatie van de massa's thee die GB uit China haalt-> opiumoorlogen (1839-1842)

1840-1860: geven van dominionstatus aan Australië en Canada (om niet een tweede VS te hebben)

1857: Muiterij van Sepoy -> gebieden in 1858 rechtstreeks onder de Britse kroon. (Koningin Victoria in 1876 Keizerin van India)

1870-WOI: "nieuw imperialisme" als reactie op toegenomen concurrentie op industrieel vlak, racistisch geïnspireerd.

1875: regering neemt aandelen in het Suezkanaal over van de Egyptische leiders om haar eigen belangen in deze strategische waterweg veilig te stellen. Engels-Franse financiële controle over Egypte eindigde in 1882, toen Egypte een Brits protectoraat werd.

1840?Cyprus: angst voor zuidwaartse Russische uitbreiding.

eveneens Afghanistan -> na 3 oorlogen (1842, 1880, 1903-1904) De Derde Engels-Afghaanse Oorlog van 1919 deed de Britten zich permanent terugtrekken uit de nieuwe Afghaanse staat.

Afrika:

1882: Egypte

1896-1898: Soedan

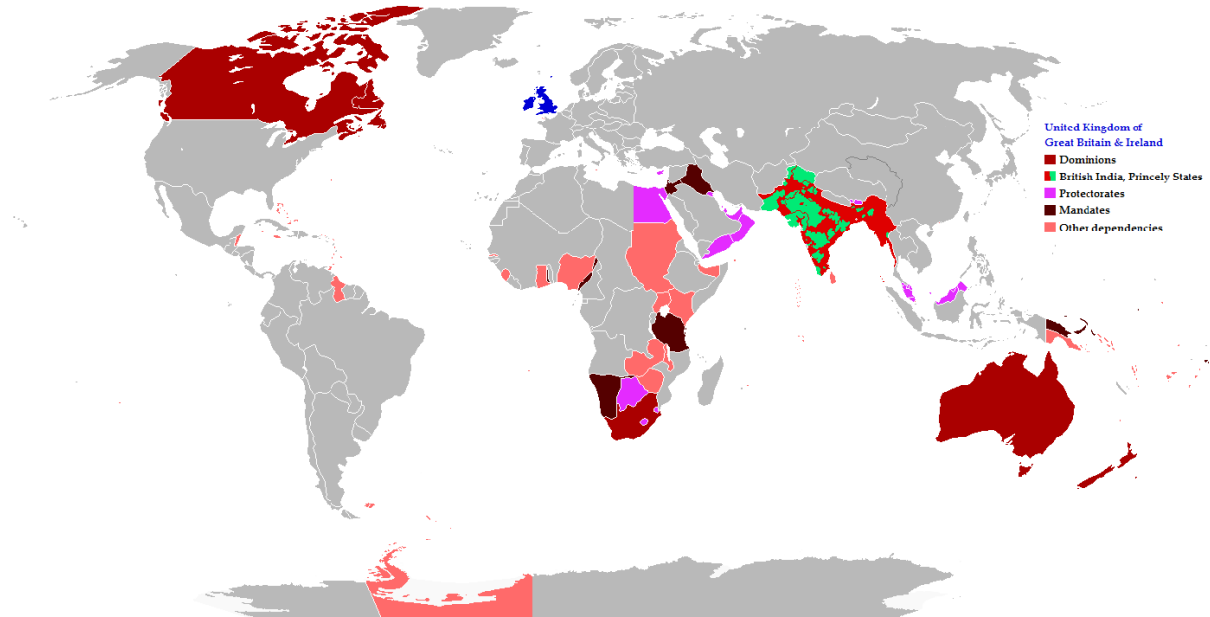
1898: Fashodacrisis met Frankrijk

1899: volledige overname Zuid-Afrika -> Boerenoorlogen (1880-1902) met Transvaal en Oranje Vrijstaat

Het Britse Rijk begon zichzelf vanaf 1887 om te vormen in het moderne Britse Gemenebest, wanneer na de Canadese Confederatie het nieuwe Canada, de nieuw opgerichte Unie van Zuid-Afrika, Australië en Nieuw-Zeeland een status van dominion verkregen. -> blanke -> wel nog buitenlandse zaken -> moeten meedoen met oorlog

Voor WOI hebben ze dus de commonwealth: Australië, Nieuw-Zeeland, Honkong, Singapore, Maleisië, Brits-Indië (India, Pakistan, Bangladesh en Birma), Brits-Ceylon (Sri Lanka), Zuid-Afrika, Egypte, Soedan, Nigeria, Goudkust (Ghana), Brits-Oost-Afrika (Kenia), Oeganda, Brits-Somaliland (deel Somalië), Rhodesië (Zambia en Zimbabwe), Nyasaland (Malawi), Basutoland (Lesotho), Swaziland, Sierra Leone, Gambia, Brits-West-Indië (Caraiëben), Brits-Honduras (Belize), Brits-Guiana, Falklandeilanden, Canada en Cyprus.

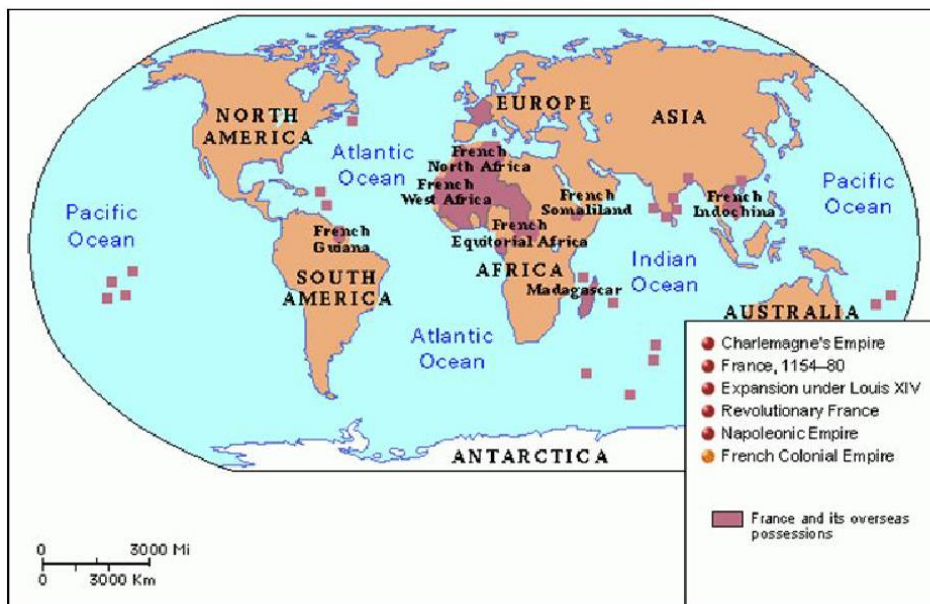
Brits koloniaal rijk na WO I (inclusief mandaatgebieden)



De nasleep van de Eerste Wereldoorlog bracht het Britse Rijk zijn laatste gebiedsuitbreiding, toen het land mandaatgebieden kreeg van de Volkerenbond in Palestina en Irak na de ineenstorting van het Ottomaanse Rijk. De vroegere Duitse kolonies Duits-Oost-Afrika, Duits-Zuidwest-Afrika en Nieuw-Guinea kwamen ook onder Brits bestuur te staan, via de dominions. Voormalig Duits Zuidwest-Afrika werd geregeerd door Zuid-Afrika, en Nieuw-Guinea door Australië. De Britse bezettingszone in Duitsland maakte geen deel uit van het Rijk.

Frans koloniaal rijk voor WO I

THE FRENCH EMPIRE



Voor midden 18e eeuw heeft Frankrijk Louisiana etc., Frans Guyana, Guadeloupe, Martinique, Saint-Lucia, Saint-Dominique (Haïti !!! (rijk door suiker !), Senegal, India, Seychellen, Mauritius... -> 1e koloniaal rijk

Allemaal weg na oorlogen met GB: Zevenjarige Oorlog (1756-63) -> geheel Nieuw-Frankrijk en de Franse Caraïbische eilanden door de Britten overgenomen -> na vredesverdrag wel Caraïbische bezittingen terug. De strijd om invloed in India was gewonnen door de Britten. Louisiana werd overgedragen aan Spanje in ruil voor hun intrede in de oorlog en als compensatie voor de Britse annexatie van Spaanse Florida. Grenada en Saint Lucia werden ook aan de Britten overgedragen. -> Daarna Louisiana purchase etc. -> conclusie: na de napoleontische oorlogen hebben ze enkel nog Guadeloupe en Martinique in West-Indië, Frans-Guyana, de Franse vestigingen in Senegal en Voor-Indië en het eiland Bourbon (Rèunion) over (= de oude kolonies).

2° koloniaal rijk: °1830 -> inval in Algerije (in 1847 helemaal veroverd)

1853: Stille Oceaan: Nieuw-Caledonië (wordt al strafkolonie gebruikt)

1858: Vietnam wordt binnenvallen (Zuiden wordt Cochinchina en kolonie)

1863: koninkrijk Cambodja wordt Frans protectoraat

1864: binnenland van Senegal ook in Franse handen.

Allemaal door Napoleon III, wel veel mislukt, bvb Levant van Ottomaanse Rijk en Mexico en Suezkanaal

Derde republiek (1870-1940): stroomversnelling:

1884: Annam en Tonkin (overige delen van Vietnam) protectoraten.

1887: samen met Cochinchina en Cambodja als Indochina. + Laos (1893)

einde van de eeuw: zuiden van China, Kwang-Chou-Wan (baai van Kanton), 1900 pachtgebied.

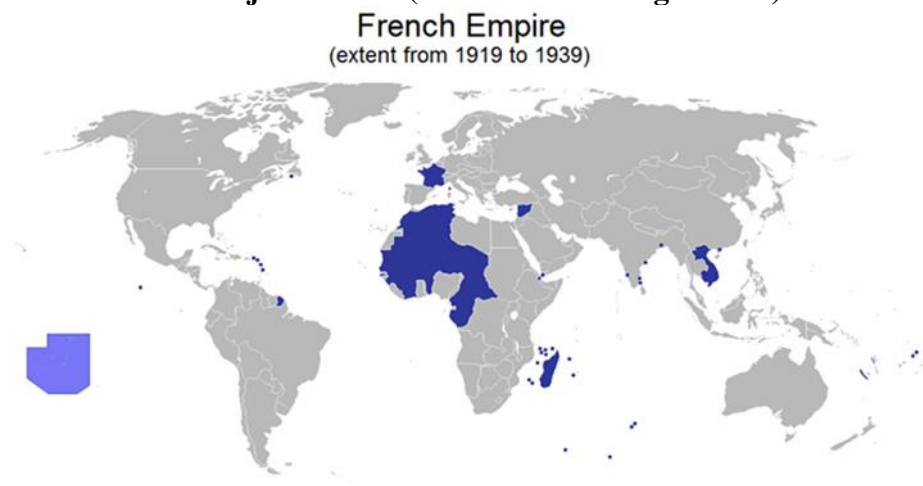
+ verdere expansie in Oceanië: Na de annexatie van Tahiti in 1880 volgden ook een hele reeks eilanden die nu samen Frans-Polynesië vormen.

Noord-Afrika: 1881 Tunesië protectoraat. Na Berlijn: grootste deel van West- en Midden-Afrika.

-> 2 federaties: Frans-West-Afrika & Frans-Equatoriaal-Afrika + Franse Somaliekust (Oost-Afrika) + Madagaskar & Comoren (Indische Oceaan). 1911: grootste deel Marokko protectoraat.

Op gespannen voet met Italië (die Tunesië wilde), GB voor de Nijl (Fashoda-crisis, 1899) en Duitsland voor Marokko (Fr geeft een stuk aan Duits-Kameroen om vrij spel te hebben)

Frans koloniaal rijk na WO I (inclusief mandaatgebieden)

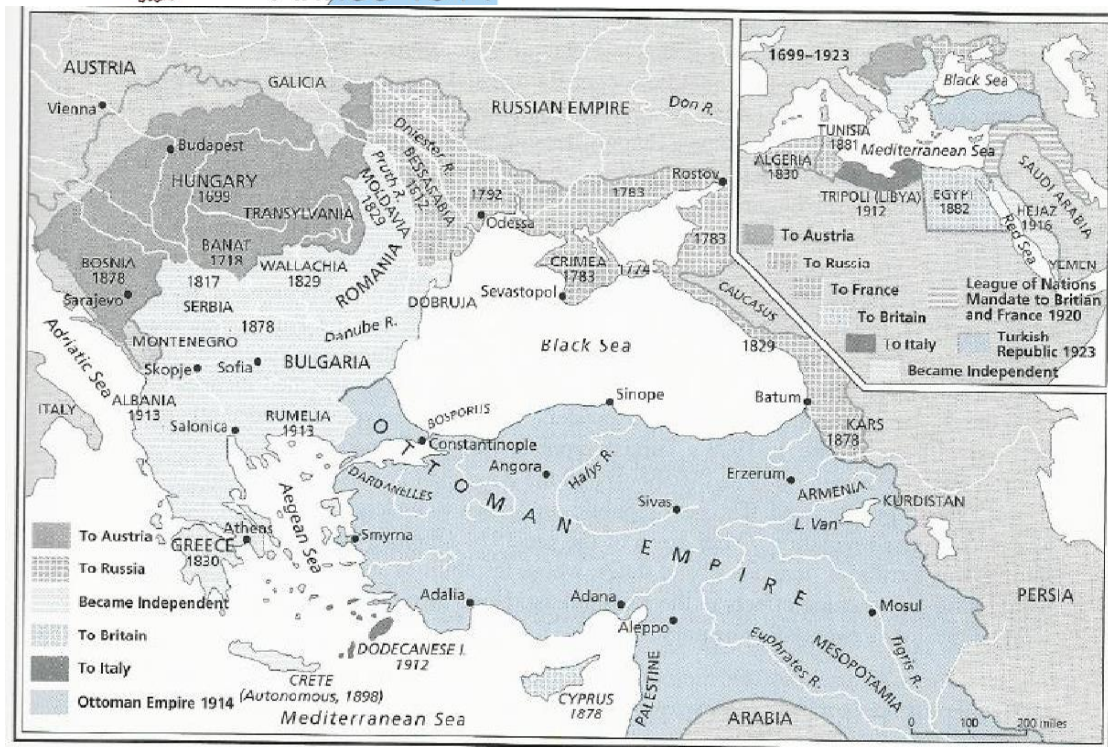


Op zijn grootst, enkel Brits imperium is groter na de Eerste Wereldoorlog met een aantal mandaatgebieden: Syrië en Libanon, die vroeger deel uitmaakten van het Ottomaanse Rijk, plus Frans-Togoland en Frans-Kameroen in Afrika, die vroeger Duits koloniaal gebied waren. Miserie door WOII en collaboratie -> veel kwijt en ook problemen met Algerije

Het Ottomaanse Rijk in 1914 (voor WO I)



Begin van inkrimping in 1699: verlies van Hongarije aan Habsburg. Over het algemeen werden de regio's verloren voor 1815 direct geannexeerd door Habsburg of Rusland. De Europese territoria verloren in de 19^e eeuw werden onafhankelijke staten -> opkomst nationalisme en rivalisering tss grote Europese machten. Arabische wereld (Algerije-Perzische Golf): regio's verloren voor WO I werden geabsorbeerd door Franse en Britse mandaten, maar na WOII werden deze Arabische staten en Israël onafhankelijk. Turkse nationalistische beweging blokkeerde Europas pogingen om delen van Turkije te verkrijgen na WO I, en riepen in 1923 de Turkse Republiek uit.



Oostenrijk-Hongarije in 1914 (voor WO I)



Bosnië in 1878 nog geannexeerd van het OR

Tijdens WO I grote gevechten aan westelijk front -> gingen 100 km naarvoor en achteruit

Rusland in 1914 (voor WO I)



Lichtgroen = Catharina de Grote (meest van Ottomaanse rijk veroverd)

Geel = 1801 (Alexander I) -> 1855 (Nicolaas I): Georgië, Polen, Moldavië, Finland, Azerbeidjan, Kazachstan (delen, lange verovering)...

Donkergroen = Alexander II (Turkmenistan, Kirgizië, Tadzjikistan..)

Nicolaas II (regering: 1894-1917) was vorst van Rusland, Oekraïne, Wit-Rusland, Moldavië, Finland (Groothertogdom van Finland), Armenië, Azerbeidjan, Georgië, de Centraal-Aziatische staten van Kazachstan, Kirgizië, Tadzjikistan, Turkmenistan en Oezbekistan, het grootste deel van Estland, Letland en Litouwen, grote gebieden van Polen en het oostelijkste deel van het latere Turkije. In 1914 bestond het Russische Rijk uit 81 gouvernementen (goebernija's) en 20 oblasten. Het Russische Rijk had als vazalstaten en protectoraten onder andere de Emiraten van Bukhara, Khanata en Khiva, en na 1914 Tuva.

Waarom is er donkergroen in China? Ze hebben de Russisch-Japanse Oorlog toch verloren? Is dat Mantsjoerije?

Bolsjewistisch Rusland 1919



Al gebied in het Westen afgegeven aan Duitsland door de vrede van Brest-Litovsk, nog meer gebied kwijt na de burgeroorlog (1917-22):

The Red Army eventually defeated the White Armed Forces of South Russia in Ukraine and the army led by Admiral Alexander Kolchak to the east in Siberia in 1919. The remains of the White forces commanded by Pyotr Wrangel were beaten in Crimea and evacuated in late 1920. Lesser battles of the war continued on the periphery for two more years, and minor skirmishes with the remnants of the White forces in the Far East continued well into 1923. The war ended in 1923 in the sense that Bolshevik communist control of the newly formed Soviet Union was now assured, although armed national resistance in Central Asia was not completely crushed until 1934.

Many pro-independence movements emerged after the break-up of the Russian Empire and fought in the war. Several

parts of the former Russian Empire—Finland, Estonia, Latvia, Lithuania, and Poland—were established as sovereign states, with their own civil wars and wars of independence. The rest of the former Russian Empire was consolidated into the Soviet Union shortly afterwards.

Evolutie Ottomaanse Rijk 1798-1920

Cfr. supra

Turkije 1923



Vrede van Lausanne (1923): einde van de Grieks-Turkse Oorlog (1921-1922) -> grenzen van Turkije vastgesteld. Het verdrag verving het voor Turkije veel ongunstigere Verdrag van Sèvres van 1920, dat door de Turkse nationalisten niet geaccepteerd werd. Het betekende ook de erkenning van de Turkse regering van Mustafa Kemal, de latere Atatürk.

Turkije herkreeg Oost-Thracië en İzmir en omgeving, gebieden die in het Sèvres-verdrag aan Griekenland waren toegewezen en in de Grieks-Turkse Oorlog op dat land waren veroverd. Cyprus kwam aan de Britten en de Dodekanesos aan de Italianen, die de respectievelijke eilanden al langere tijd bezet hadden. In het zuidoosten werd de thans nog geldende Turkse grens met het destijds Franse Syrië vastgelegd.

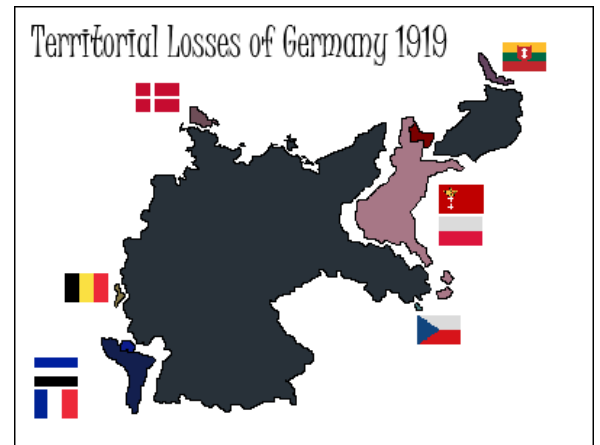
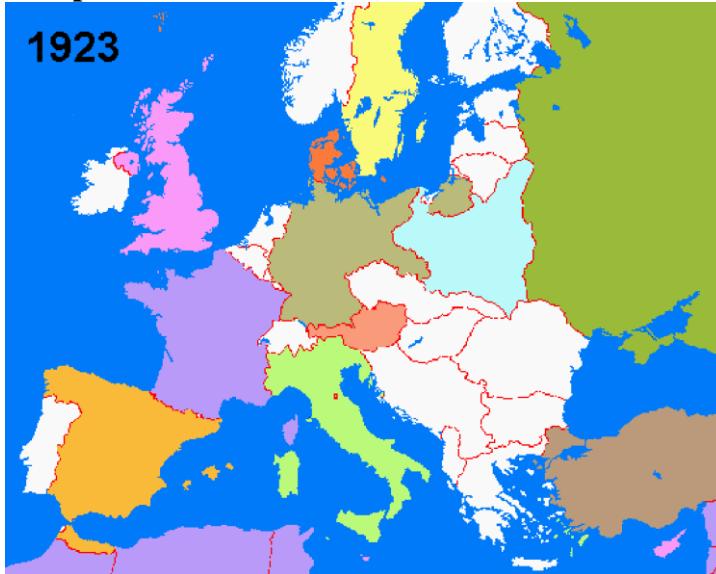
Sovjetunie 1922



Voor de veranderingen van 1936 dus.

On 30 December 1922, the First Congress of the Soviets of the USSR approved the Treaty on the Creation of the USSR, by which Russia was united with the Ukrainian Soviet Socialist Republic, Byelorussian Soviet Socialist Republic and Transcaucasian Soviet Federal Socialist Republic into a single federal state, the Soviet Union. -> Wat doet Tadzjikistan dan in het wit?

Europa in 1923



Europa's grenzen tss 2 wereldoorlogen, na de Vrede v Versailles e.a.: Duitsland gaf Elzas-Lotharingen terug aan Frankrijk en verloor de regio Danzig (de Poolse corridor) aan Polen. Oostenrijk-Hongarije wordt: Oostenrijk, Hongarije, Tsjechoslowakije, Joegoslavië en Roemenië. Polen verkreeg onafhankelijkheid en Finland en de 3 Baltische staten werden onafhankelijk van het Tsaristische Rijk. Het meeste van Ierland werd een vrije staat in de Britse Commonwealth, enkel Ulster bleef in de UK. De grenzen bleven tot 1938 -> Anschluss.

Territoriale ontwikkeling Sovjetunie 1922-1991

EVOLUTION OF THE REPUBLICS OF THE SOVIET UNION



1922

The Soviet Union is founded by the following republics:

- Russian Soviet Federative Socialist Republic
- Ukrainian Soviet Socialist Republic
- Byelorussian Soviet Socialist Republic
- Transcaucasian Soviet Federative Socialist Republic

1924

Two new republics are formed in Central Asia:

- Turkmen Soviet Socialist Republic
- Uzbek Soviet Socialist Republic

1929

The Tajik (or Tadzjik) Autonomous Soviet Socialist Republic is split the Uzbek SSR and becomes a constituent republic of the Soviet Union as the Tajik Soviet Socialist Republic.



1936

The Transcaucasian SFSR is dissolved and three new republics have since been formed in Transcaucasia:

- Armenian Soviet Socialist Republic
- Azerbaijan Soviet Socialist Republic
- Georgian Soviet Socialist Republic

Two new republics are formed in Central Asia from the Russian SFSR:

- Kazakh Soviet Socialist Republic
- Kyrgyz Soviet Socialist Republic

1945

Soviet expansion after World War II. Five new republics are formed:

- Estonian Soviet Socialist Republic
- Karelo-Finnish Soviet Socialist Republic
- Latvian Soviet Socialist Republic
- Lithuanian Soviet Socialist Republic
- Moldavian Soviet Socialist Republic

Portions of Poland, Czechoslovakia, and Romania are annexed to the Ukrainian SSR. Portions of northeastern Poland are ceded to the Byelorussian SSR and the Lithuanian SSR. The northern portion of Germany's former East Prussian exclave becomes part of the Russian SFSR. The Tuvian People's Republic is annexed to the Soviet Union and

1954

The Crimean Autonomous Soviet Socialist Republic is transferred from the Russian SFSR to the Ukrainian SSR by Nikita Khrushchev as a gesture to mark the 300th anniversary of the Treaty of Pereyaslav.

Hierna stop? -> stagnatie onder Brezjnev, ook op dit vlak?

Vroeger was Rusland onderdeel van de Sovjet-Unie. Begin 1990 scheurden de drie Baltische staten zich af. Sovjet-Unie: 15 republieken



Sovjet-Unie viel in 1991 uiteen in 15 landen. Hierdoor wonen miljoenen Russen buiten Rusland.

China 1900 (met aanduiding buitenlandse invloedzones)



China 1937

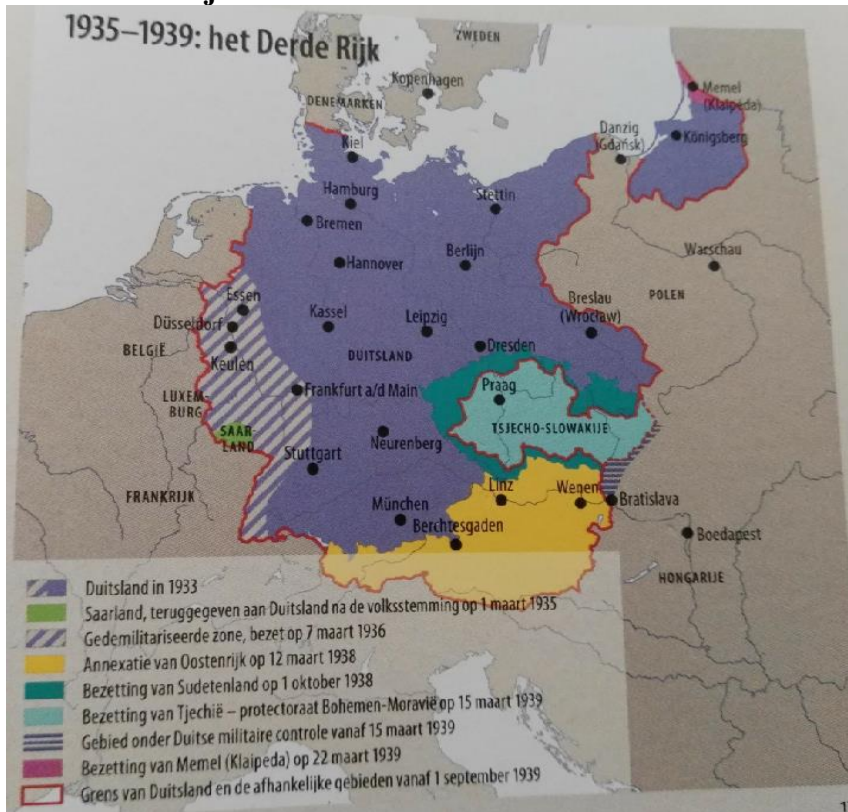


Voor de Sino-Japanse oorlog (1937-1945) dus.

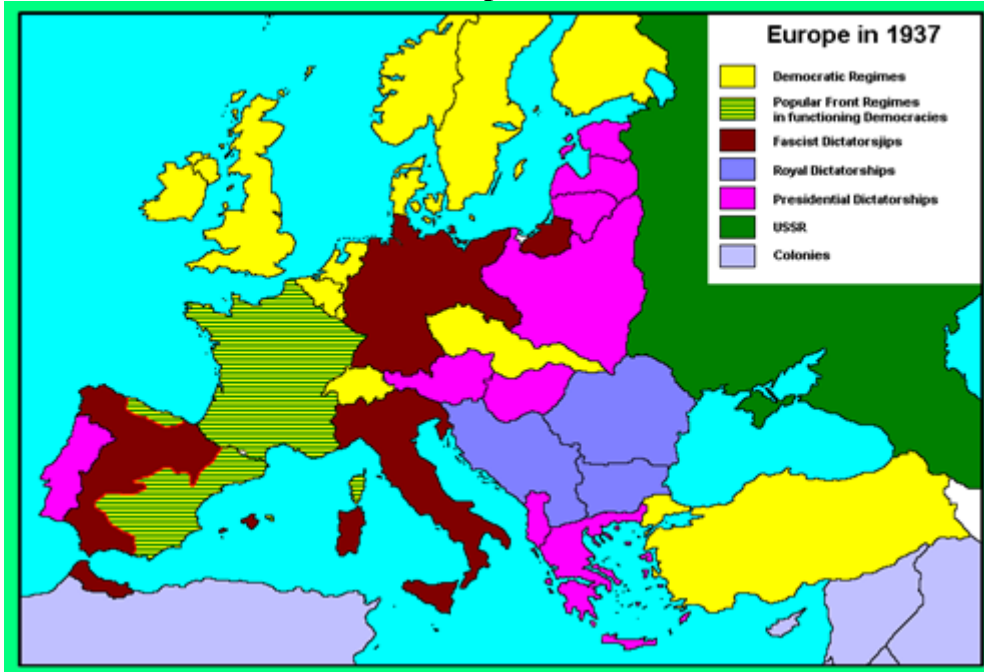
1912: °Republic of China -> Sun Yat-sen (Kuomintang) president -> later Yuan Shikai, als hij dood -> gefragmenteerd. late 1920s: Kuomintang (olv Chiang Kai-shek) reunify country door Northern Expedition. Moeilijk om communisten te bevechten door politieke fragmentatie, Japanse dreiging van 1936 dwingt de nationalist en communisten samen te werken.

Duitsland en zijn buurlanden in oktober 1938

Duitsland en zijn buurlanden in oktober 1939

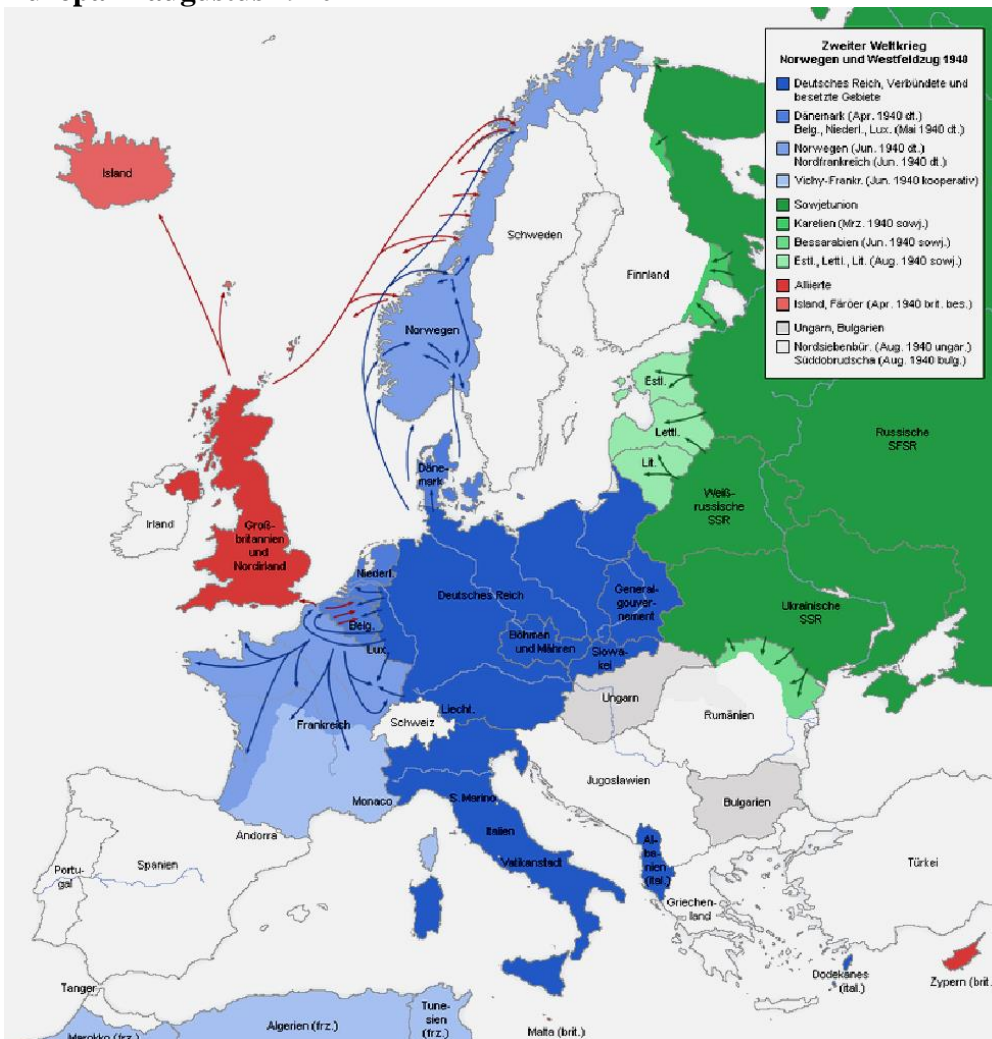


Democratieën en dictaturen in Europa in 1937



De gele en groene strepen zijn ook democratieën

Europa in augustus 1940



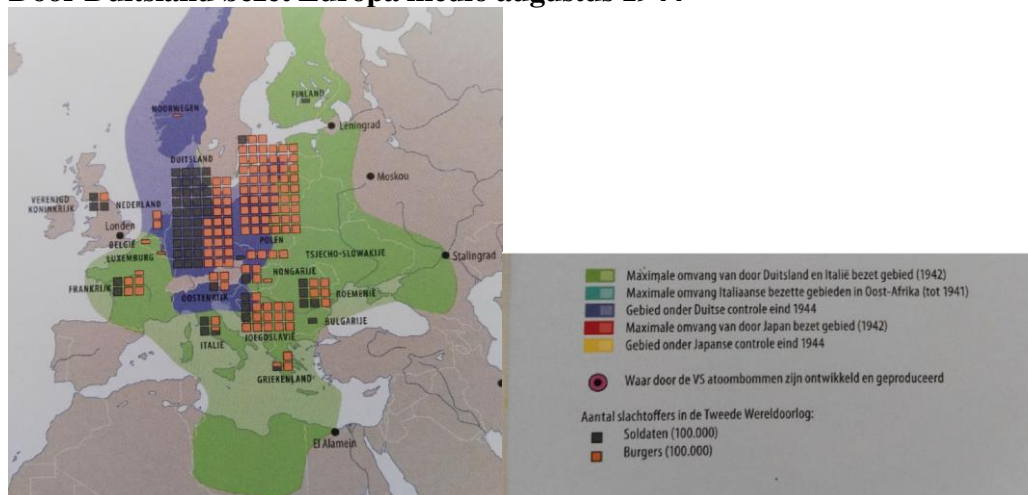
De Duitse opmars in de Sovjetunie in december 1941



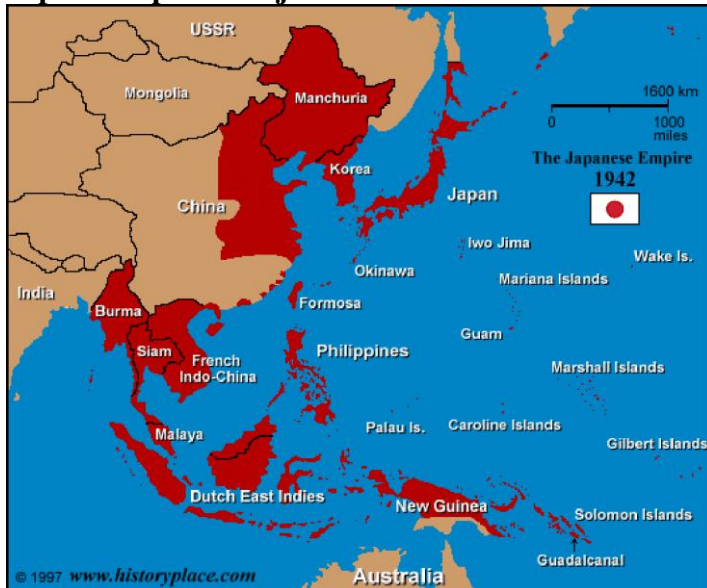
Door Duitsland en Italië bezet Europa in augustus 1943



Door Duitsland bezet Europa medio augustus 1944

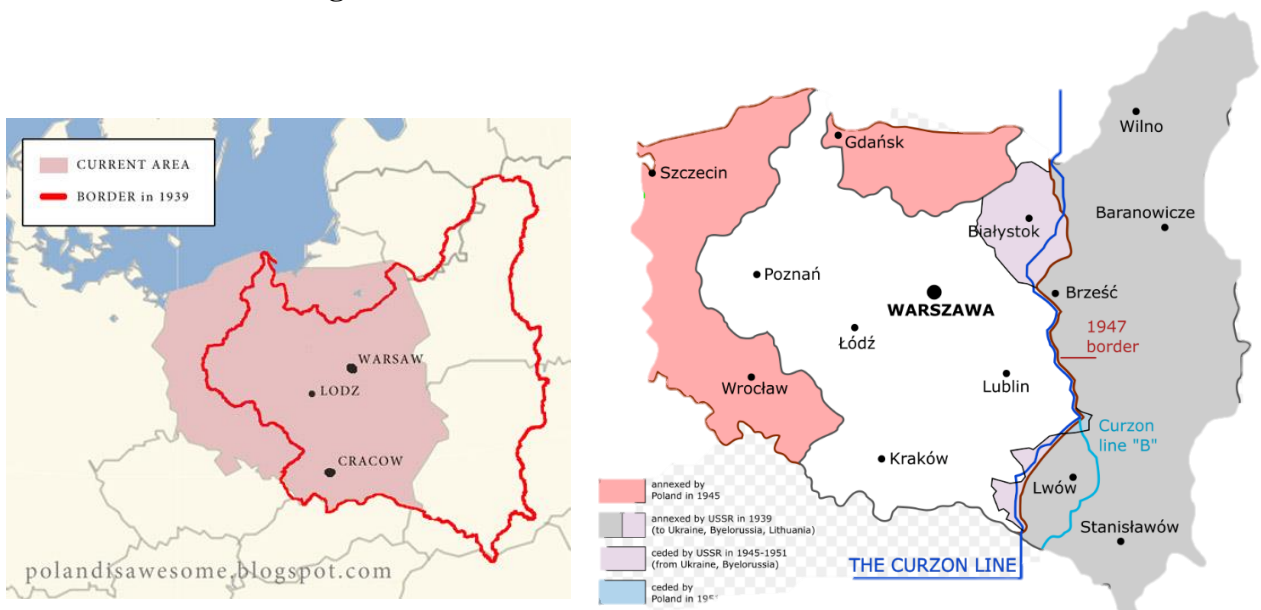


Japanse expansie in juli 1942



Japan bezet het gebied van Oost-Azië tot Australië en gebruikt daarbij biologische en chemische wapens. Slag bij Midway: Japanse nederlaag -> ommekeer in de oorlog

Territoriale ontwikkeling van Polen 1938-1946



Rusland krijgt oostelijk deel (aan Oekraïne, Wit-Rusland, Litouwen), Polen krijgt de oostelijke delen van Duitsland.

De Asmogendheden met hun bondgenoten en veroveringen einde 1942



EUROPE 1942

The map shows Europe at the height of Axis military success during the Second World War. Austria, the Sudetenland, Bohemia-Moravia, Poland, and Alsace-Lorraine were all joined to Hitler's Reich. The Atlantic Coast from southern France to northern Norway was under German military occupation, as was much of Russia. Southern Europe from Vichy France to Romania was also occupied or allied with Germany.

Duitsland in 1946



Let op! In december 1946 werden de Engelse en Amerikaanse bezettingszone samengevoegd!

Duitse territoriale ontwikkeling 1919-1990



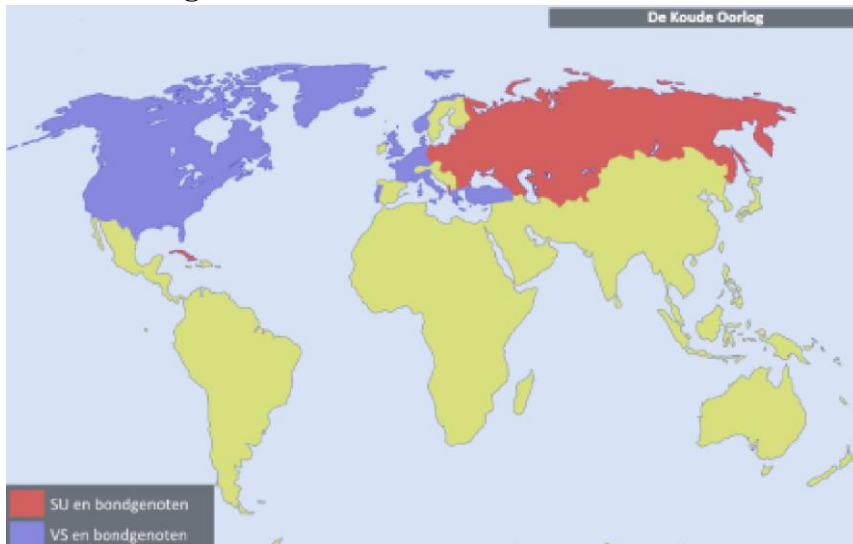
GERMANY AND ITS BORDERS, 1919-1990

Upper panel: The boundaries established after the Treaty of Versailles. Note the Free City of Danzig and the Polish Corridor. *Middle panel:* Germany's borders at the height of the Second World War in 1942. The Reich proper had then annexed (1) Luxembourg, (2) Alsace and Lorraine from France, (3) Carniola from Yugoslavia, (4) Austria, (5) the Sudeten regions and a Bohemian-Moravian protectorate from Czechoslovakia, (6) the Free City of Danzig, and (7) Poland. *Lower panel:* Germany after Hitler's defeat. East Prussia was divided between Poland and the U.S.S.R., and Poland reached westward almost to Berlin. A Communist East Germany (the German Democratic Republic) and a democratic West Germany (the Federal Republic of Germany) grew out of the zones occupied respectively by the Soviets and the West. After the fall of the Communist regime in East Germany, Germany was reunited in 1990.



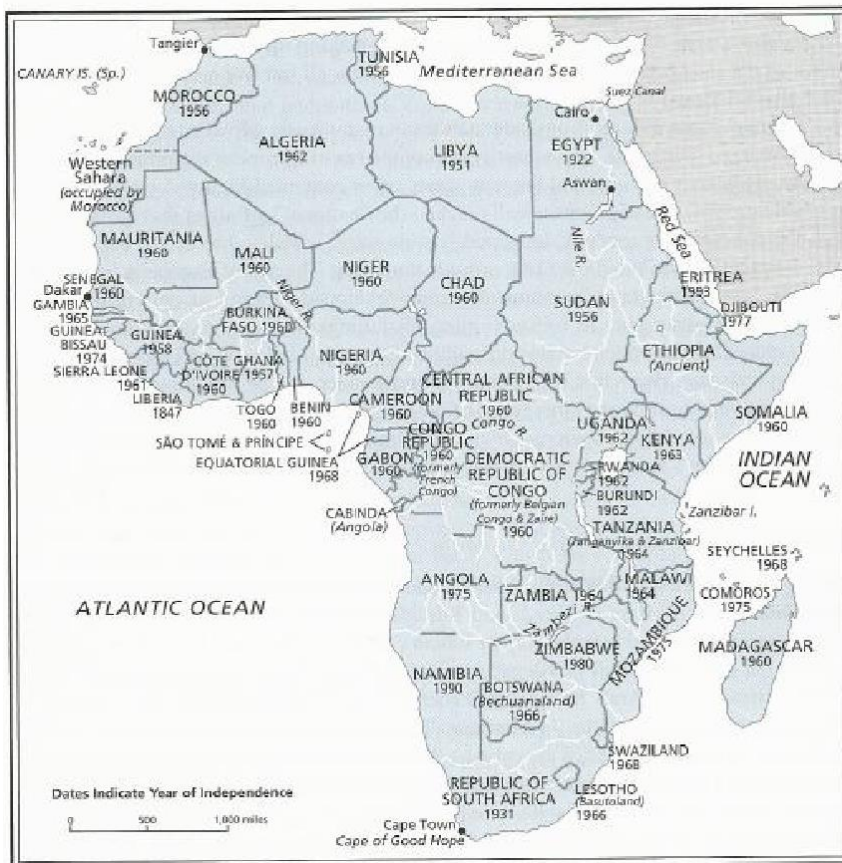
Sovjetunie en bondgenoten in 1955

VSA en bondgenoten in 1955



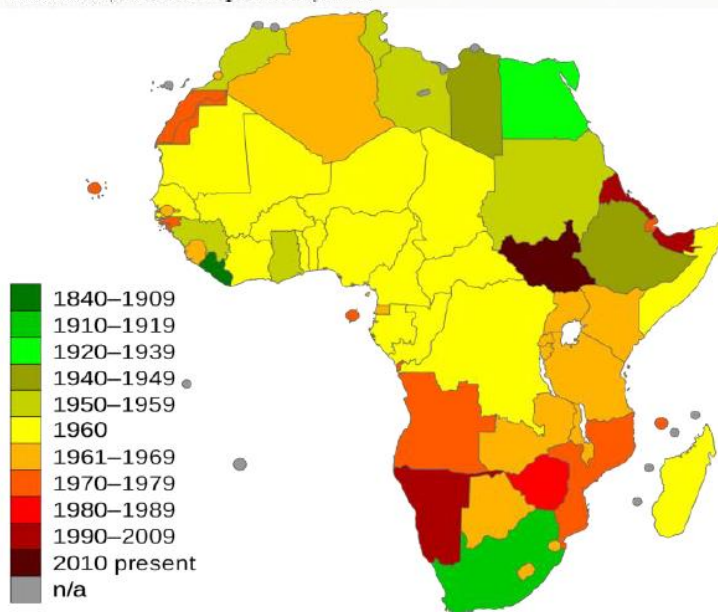
NATO en Warschaupact -> NATO liet de BRD toe in 1955, waarop de USSR het Warschaupact opstartte -> Spanje pas in 82, **Algerije ook al lid sinds 49!!!!**

Onafhankelijke Afrikaanse staten voor 1960

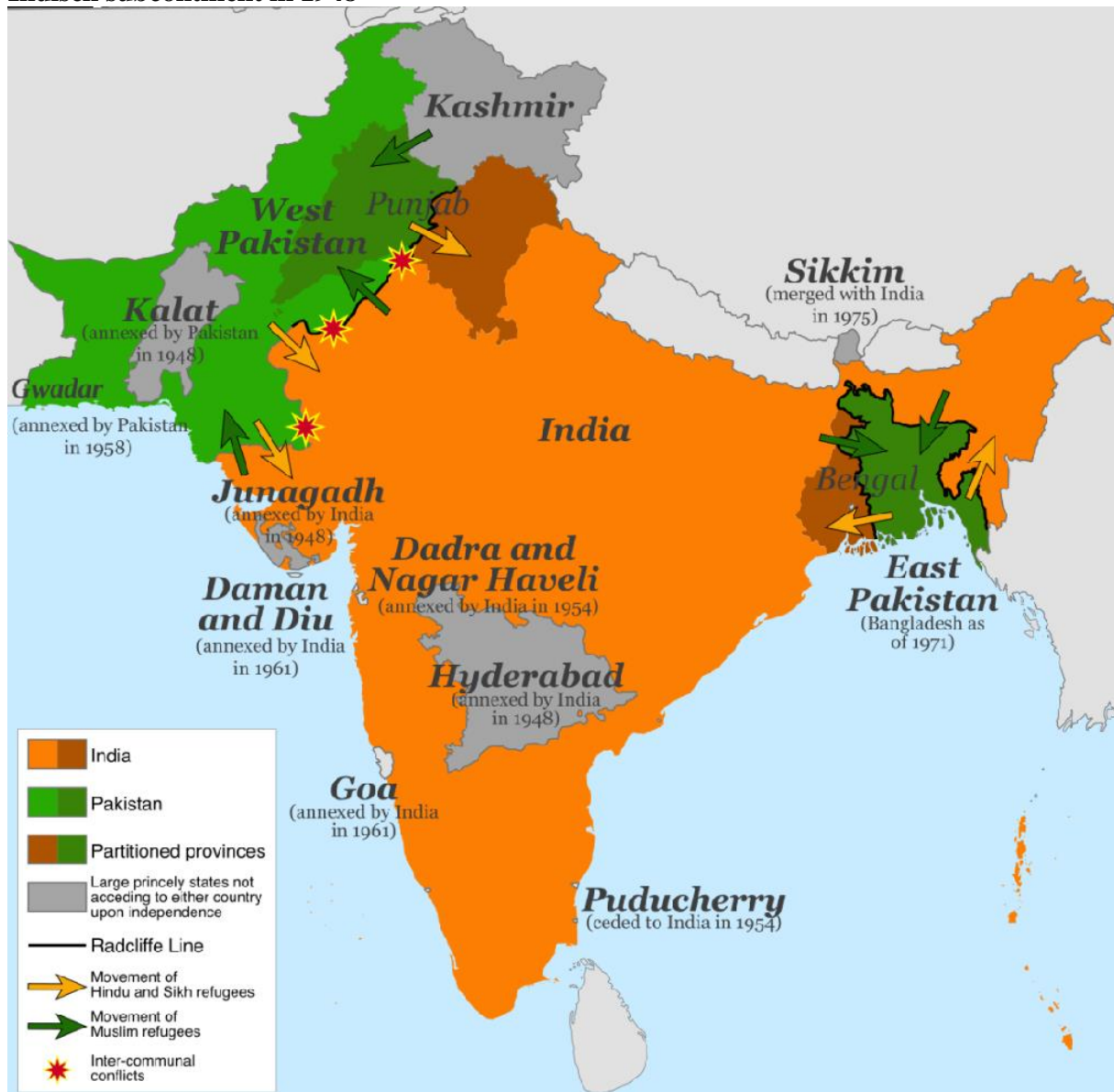


AFRICA AT THE END OF THE TWENTIETH CENTURY

This map shows the emergence of independent African states (with dates of independent nationhood) and may be compared with earlier maps for precolonial Africa (p. 667) and for Africa in 1914 at the height of European imperialism (p. 670). The first of the new sub-Saharan states was Ghana, which gained independence from Britain in 1957 and took its name from a medieval African kingdom that had been located further north. The more recently established states include Zimbabwe (1980) and Namibia (1990) in southern Africa and Eritrea (1993) in northeastern Africa. By the end of the twentieth century all of the European colonial empires had disappeared and the white-controlled apartheid regime in South Africa had given way to a nonracial, democratic political system.

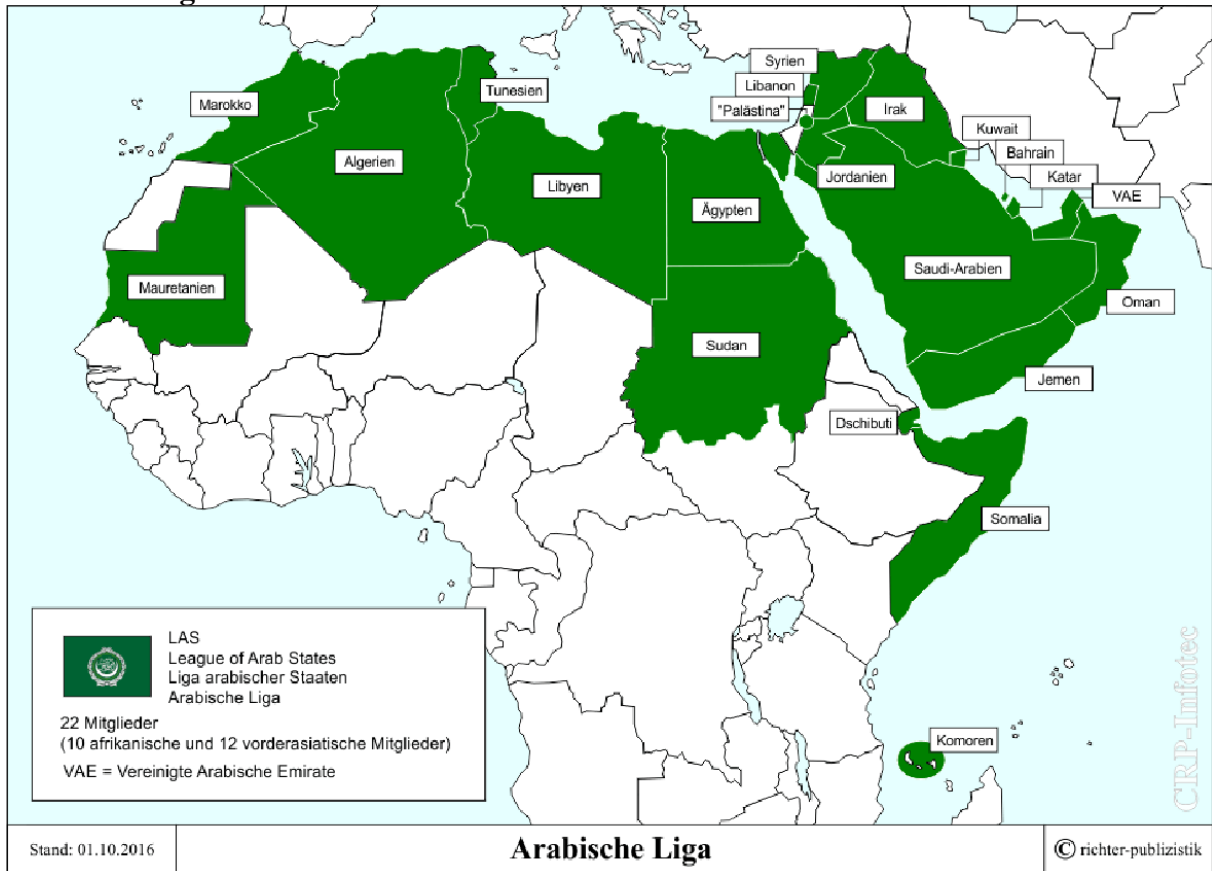


Indisch subcontinent in 1948



The 1947 Indian Independence Act is an Act of the Parliament of the United Kingdom that partitioned British India into the two new independent dominions of India and Pakistan.

Arabische Liga

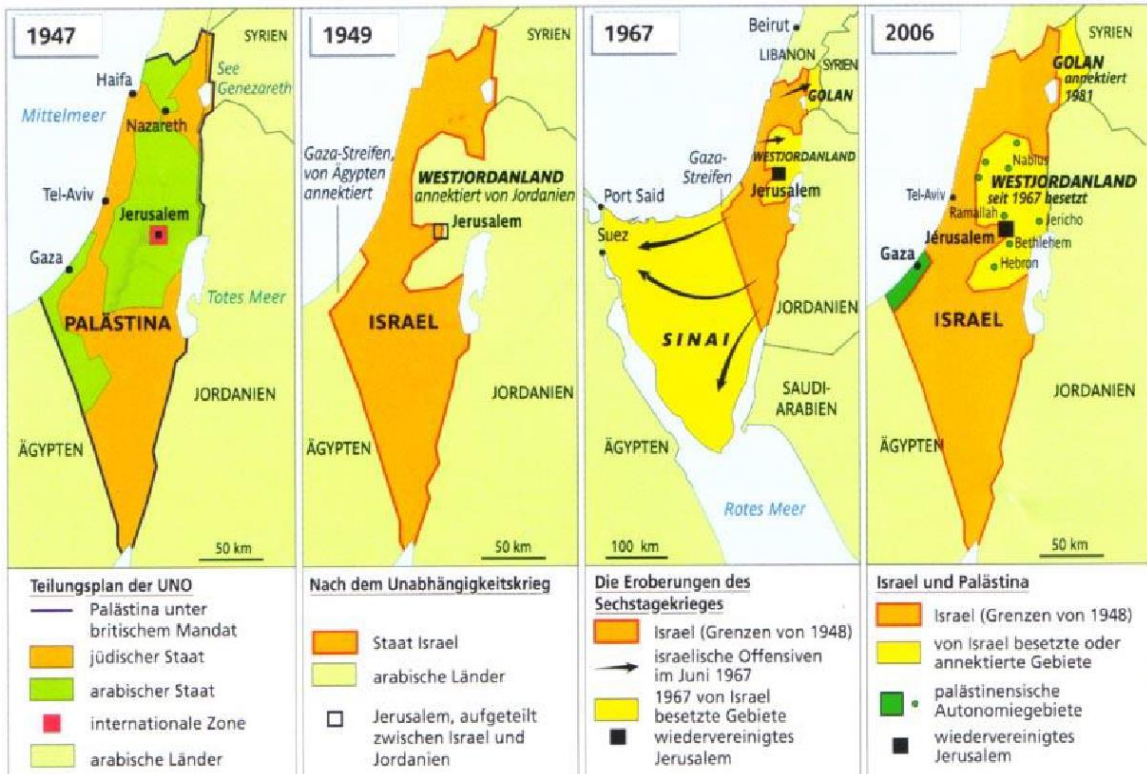


It was formed in Cairo on 22 March 1945 with six members: Egypt, Iraq, Transjordan (renamed Jordan in 1949), Lebanon, Saudi Arabia, and Syria. Yemen joined as a member on 5 May 1945. Currently, the League has 22 members, but Syria's participation has been suspended since November 2011, as a consequence of government repression during the Syrian Civil War. It aimed to be a regional organisation of Arab states with a focus to developing the economy, resolving disputes and coordinating political aims. -> in conflict met Israël

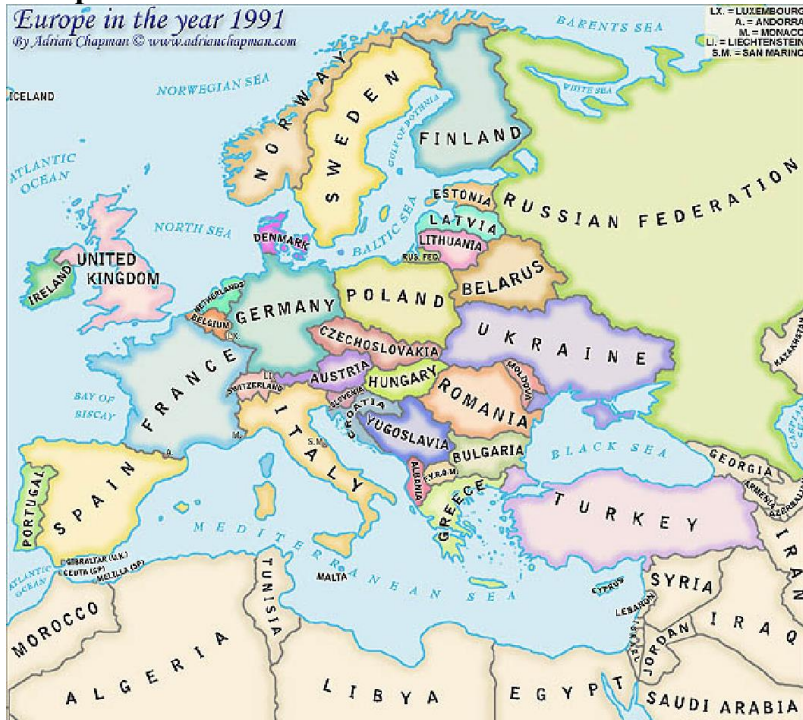
Israël in 1948



Israël en buurlanden in 1967



Europa in 1991



Duitsland 1, USSR (Estland, Letland, Litouwen, Wit-Rusland, Oekraïne, Moldavië), Slovenië en Kroatië al uit Joegoslavië.

Europese Unie in 2008

